

## PR - TF 9 Afur - Las Carboneras

### Datos del sendero

 Longitud: 6 Km

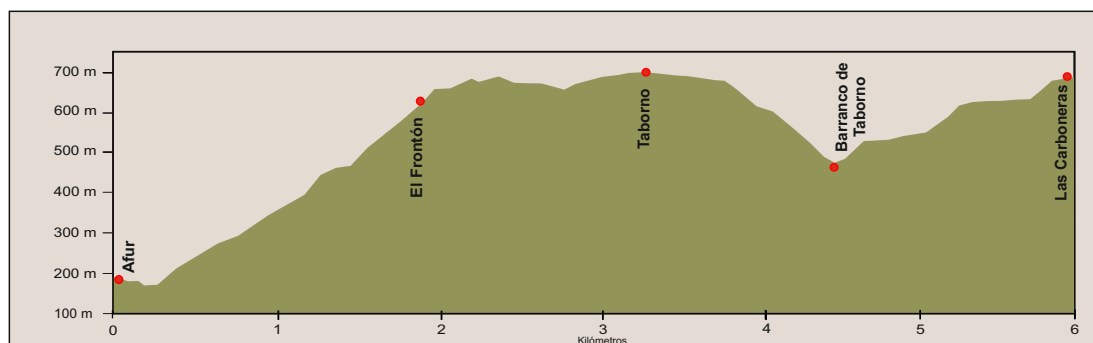
 Duración estimada: 3 horas

### Grado de dificultad

Muy bajo - Bajo - **Medio** - Alto - Muy alto



### Perfil del sendero



 Desnivel acumulado de subida: 760 m

 Desnivel acumulado de bajada: 380 m



### A tener en cuenta

Es un sendero que cuenta con dos ascensos y un descenso, y conecta entre sí tres de los núcleos más importantes del Parque Rural de Anaga. Al llegar a Taborno, transcurre por un tramo de carretera, por lo que se recomienda extremar las precauciones.

*Esta Administración trabaja para que los senderos ofrezcan condiciones de seguridad, pero no olvide que las actividades en la naturaleza conllevan riesgos inherentes a las circunstancias de cada momento, por lo que el senderista debe estar atento y actuar con la máxima precaución ante las dificultades sobrevenidas.*


### Cómo llegar

**Acceso a Afur:** Carretera TF-136, pk 6,7

**Acceso a Las Carboneras:** Carretera TF-145, pk 4,8

### Transportes

 **BUS:** [www.titsa.com](http://www.titsa.com)

 **BUS:** 922 531 300

 **TAXI Santa Cruz:** 922 230 705


 **TAXI La Laguna:** 922 253 677


### Descripción del recorrido

Se inicia en la plaza de Afur, cruza el barranco y asciende por el camino de Lomo Centeno hacia El Frontón. Pasada la vía de acceso a este caserío, continúe el ascenso por el Lomo El Viso y, al alcanzar el cruce del PR-TF 2.1, toma la senda de la derecha, que se dirige a Taborno. Una vez en Taborno, marchar por la carretera en dirección a Las Carboneras, abandonándolo por el sendero que desciende a la derecha. Tras cruzar el barranco, el sendero asciende hasta el caserío de Las Carboneras.


### Atención al ciudadano

Centro de Atención al Ciudadano del  
Cabildo de Tenerife

 901 501 901

 [901501901@tenerife.es](mailto:901501901@tenerife.es)

Centro de Visitantes del  
Parque Rural de Anaga

 922 633 576

### Equipo necesario

- Botas o zapatos adecuados para senderismo y acordes con la dificultad del recorrido.
- Una prenda de abrigo impermeable y un sombrero o gorra para protegerse del sol.
- Agua y alimentos suficientes para el tiempo que dura el recorrido.
- Recuerde que en el medio natural no siempre hay cobertura, pero es aconsejable llevar un teléfono móvil.

**Por su seguridad, planifique su ruta.** En caso de lluvia o fuerte viento aumentan los riesgos en la naturaleza; conviene estar informado de las predicciones meteorológicas y evitar la visita si las condiciones no son las adecuadas para recorrer un sendero.

Comunique a personas de su entorno la ruta que va a realizar, para que sea más fácil localizarle en caso necesario.

**Emergencias**



# PR - TF 9 Afur - Las Carboneras

Red de senderos de Tenerife



ÁREA DE SOSTENIBILIDAD,  
MEDIO AMBIENTE Y SEGURIDAD

