






VOCALÍA DE SENDEROS
FEDERACIÓN CÁNTABRA DE DEPORTES DE MONTAÑA Y ESCALADA

<div><div></div><div></div><div></div><div></div></div>	"DATOS GENERALES DEL SENDERO"	Nº MATRÍCULA SENDERO
		PR®-S 120
		FECHA: 2019

Número del Sendero (Matrícula)		PR®-S 120				
Nombre del Sendero		SENDA FLUVIAL EL MINCHÓN				
Promotor/Entidad realizadora (si son diferentes indicar ambos)		AYNTAMIENTO DE CABEZÓN DE LA SAL				
Año de Creacion del Sendero		2012				
Valle/Comarca		COSTA OCCIDENTAL				
Municipio		CABEZÓN DE LA SAL				
Tipo de Señal utilizada (indicar si es SL ó PR ó etapa GR)		PR®				
Punto Inicio Sendero		CARREJO (MOLINO)				
Punto Final Sendero		EL MINCHÓN				
Puntos importantes de Paso (Poblaciones, puntos geográficos importantes, etc)		CARREJO (MOLINO), EL MINCHÓN				
Tipo de Vial (circular, lineal, derivación, variante, enlace, etc.)		TRAVESÍA				
Tipos de Plataforma del Sendero y Longitud aproximada por cada tramo (senda, camino carretero o herradura, pista, asfalto, carretera)		CAMINO: 1,8 Km. PISTA: 1,1 Km.				
Longitud del Sendero (Km.)		2,9	Tiempo (h.) en ambos sentidos (Método MIDE)			0:45
Cotas	Máxima (m.)	143	Valoración Dificultad Sendero (Método MIDE)		Medio	1
	Mínima (m.)	120			Itinerario	1
Desnivel Acumulado	Ascenso (m.)	0			Desarrollo	1
	Descenso (m.)	23			Esfuerzo	1