










PR®-S 96 SENDERO DEL VALLE DE CERECEDA				
horario	2h 45'		 1	severidad del medio natural
desnivel de subida	338 m		 2	orientacion en el itinerario
desnivel de bajada	338 m		 2	dificultad en el desplazamiento
distancia horizontal	8,2 Km		 2	cantidad de esfuerzo necesario
tipo de recorrido	Circular			
Condiciones de todo el año, tiempos estimados según criterio MIDE, sin paradas.				
Calculado sobre datos de 2019.				