








VOCALÍA DE SENDEROS  
FEDERACIÓN CÁNTABRA DE DEPORTES DE MONTAÑA Y ESCALADA

<div><div></div><div></div><div></div><div></div></div>	"DATOS GENERALES DEL SENDERO"	Nº MATRÍCULA SENDERO
		PR®-S 96
		FECHA: 2019

Número del Sendero (Matrícula)		PR®-S 96				
Nombre del Sendero		SENDERO DEL VALLE DE CERECEDA				
Promotor/Entidad realizadora (si son diferentes indicar ambos)		RED CÁNTABRA DE DESARROLLLO RURAL				
Año de Creacion del Sendero		2009				
Valle/Comarca		LIÉBANA				
Municipio		VEGA DE LIÉBANA				
Tipo de Señal utilizada (indicar si es SL ó PR ó etapa GR)		PR®				
Punto Inicio Sendero		LA VEGA				
Punto Final Sendero		LA VEGA				
Puntos importantes de Paso (Poblaciones, puntos geográficos importantes, etc)		LA VEGA, BORES, ENTERRÍAS, TORANZO, LAS TORRES DE BORES, LA VEGA				
Tipo de Vial (circular, lineal, derivación, variante, enlace, etc.)		CIRCULAR				
Tipos de Plataforma del Sendero y Longitud aproximada por cada tramo (senda, camino carretero o herradura, pista, asfalto, carretera)		CAMINO: 7,2 Km. PISTA: 0,8 Km. CARRETERA: 0,2 Km.				
Longitud del Sendero (Km.)		8,2	Tiempo (h.) en ambos sentidos (Método MIDE)			2:45
Cotas	Máxima (m.)	800	Valoración Dificultad Sendero (Método MIDE)		Medio	1
	Mínima (m.)	461			Itinerario	2
Desnivel Acumulado	Ascenso (m.)	338			Desarrollo	2
	Descenso (m.)	338			Esfuerzo	2