








VOCALÍA DE SENDEROS
FEDERACIÓN CÁNTABRA DE DEPORTES DE MONTAÑA Y ESCALADA

| | | |
|---|-------------------------------|----------------------|
| <div><div></div><div></div><div></div><div></div></div> | "DATOS GENERALES DEL SENDERO" | Nº MATRÍCULA SENDERO |
| | | PR®-S 95 |
| | | FECHA: 2019 |

| | | | | | | |
|---|---------------|---|--|---|------------|---|
| Número del Sendero (Matrícula) | | PR®-S 95 | | | | |
| Nombre del Sendero | | PICO JANO | | | | |
| Promotor/Entidad realizadora (si son diferentes indicar ambos) | | RED CÁNTABRA DE DESARROLLLO RURAL | | | | |
| Año de Creacion del Sendero | | 2009 | | | | |
| Valle/Comarca | | LIÉBANA | | | | |
| Municipio | | VEGA DE LIÉBANA | | | | |
| Tipo de Señal utilizada (indicar si es SL ó PR ó etapa GR) | | PR® | | | | |
| Punto Inicio Sendero | | DOBARGANES | | | | |
| Punto Final Sendero | | DOBARGANES | | | | |
| Puntos importantes de Paso (Poblaciones, puntos geográficos importantes, etc) | | DOBARGANES, CASTRO LLAN DE LA PEÑA, ESTANQUE LA TEJERA, HOYO LAS VARAS, PICO JANO, PORTILLO ANGRAJAL, ARROYO LACEBO, ESTANQUE ENTERRÍAS, DOBARGANES | | | | |
| Tipo de Vial (circular, lineal, derivación, variante, enlace, etc.) | | CIRCULAR | | | | |
| Tipos de Plataforma del Sendero y Longitud aproximada por cada tramo (senda, camino carretero o herradura, pista, asfalto, carretera) | | SENDA: 3,6 Km. CAMINO: 5,3 Km. PISTA: 0,2 Km. | | | | |
| Longitud del Sendero (Km.) | | 9,1 | Tiempo (h.) en ambos sentidos (Método MIDE) |  | 3:35 | |
| Cotas | Máxima (m.) | 1446 | Valoración Dificultad Sendero (Método MIDE) |  | Medio | 1 |
| | Mínima (m.) | 922 | |  | Itinerario | 2 |
| Desnivel Acumulado | Ascenso (m.) | 584 | |  | Desarrollo | 2 |
| | Descenso (m.) | 584 | |  | Esfuerzo | 3 |