








VOCALÍA DE SENDEROS  
FEDERACIÓN CÁNTABRA DE DEPORTES DE MONTAÑA Y ESCALADA

<div><div></div><div></div><div></div><div></div></div>	"DATOS GENERALES DEL SENDERO"	Nº MATRÍCULA SENDERO
		PR®-S 90
		FECHA: 2019

Número del Sendero (Matrícula)		PR®-S 90				
Nombre del Sendero		VALDEANIEZO				
Promotor/Entidad realizadora (si son diferentes indicar ambos)		RED CÁNTABRA DE DESARROLLO RURAL				
Año de Creacion del Sendero		2009				
Valle/Comarca		LIÉBANA				
Municipio		CABEZÓN DE LIÉBANA				
Tipo de Señal utilizada (indicar si es SL ó PR ó etapa GR)		PR®				
Punto Inicio Sendero		ANIEZO				
Punto Final Sendero		ANIEZO				
Puntos importantes de Paso (Poblaciones, puntos geográficos importantes, etc)		ANIEZO, SOMANIEZO, COLLADA DE PEREJITA, ANIEZO				
Tipo de Vial (circular, lineal, derivación, variante, enlace, etc.)		CIRCULAR				
Tipos de Plataforma del Sendero y Longitud aproximada por cada tramo (senda, camino carretero o herradura, pista, asfalto, carretera)		SENDA: 0,2 Km. CAMINO: 5,6 Km. CARRETERA: 0,1 Km.				
Longitud del Sendero (Km.)		5,9	Tiempo (h.) en ambos sentidos (Método MIDE)		2:05	
Cotas	Máxima (m.)	894	Valoración Dificultad Sendero (Método MIDE)		Medio	1
	Mínima (m.)	608			Itinerario	2
Desnivel Acumulado	Ascenso (m.)	279			Desarrollo	2
	Descenso (m.)	279			Esfuerzo	2