








VOCALÍA DE SENDEROS
FEDERACIÓN CÁNTABRA DE DEPORTES DE MONTAÑA Y ESCALADA

<div><div></div><div></div><div></div><div></div></div>	"DATOS GENERALES DEL SENDERO"	Nº MATRÍCULA SENDERO
		PR®-S 85
		FECHA: 2019

Número del Sendero (Matrícula)		PR®-S 85				
Nombre del Sendero		RUTA DE LAS CUENCAS				
Promotor/Entidad realizadora (si son diferentes indicar ambos)		CAMINO VIEJO AL HAYEDO DE SUANO				
Año de Creacion del Sendero		2009				
Valle/Comarca		CAMPOO-LOS VALLES				
Municipio		HERMANDAD DE CAMPOO DE SUSO				
Tipo de Señal utilizada (indicar si es SL ó PR ó etapa GR)		PR®				
Punto Inicio Sendero		SUANO				
Punto Final Sendero		SUANO				
Puntos importantes de Paso (Poblaciones, puntos geográficos importantes, etc)		SUANO, IZARA, MONTE HAYEDO DE SUANO, CAMINO VIEJO A BRAÑOSERA, SUANO				
Tipo de Vial (circular, lineal, derivación, variante, enlace, etc.)		CIRCULAR				
Tipos de Plataforma del Sendero y Longitud aproximada por cada tramo (senda, camino carretero o herradura, pista, asfalto, carretera)		CAMINO: 9,4 Km. PISTA: 0,5 KJm. CARRETERA: 1,1 Km.				
Longitud del Sendero (Km.)		11	Tiempo (h.) en ambos sentidos (Método MIDE)			3:30
Cotas	Máxima (m.)	1273	Valoración Dificultad Sendero (Método MIDE)		Medio	1
	Mínima (m.)	903			Itinerario	2
Desnivel Acumulado	Ascenso (m.)	366			Desarrollo	2
	Descenso (m.)	366			Esfuerzo	3