








VOCALÍA DE SENDEROS  
FEDERACIÓN CÁNTABRA DE DEPORTES DE MONTAÑA Y ESCALADA

<div><div></div><div></div><div></div><div></div></div>	"DATOS GENERALES DEL SENDERO"	Nº MATRÍCULA SENDERO
		PR®-S 81
		FECHA: 2019

Número del Sendero (Matrícula)		PR®-S 81				
Nombre del Sendero		SENDA DEL ACEBAL				
Promotor/Entidad realizadora (si son diferentes indicar ambos)		HERMANDAD DE CAMPOO DE SUSO				
Año de Creacion del Sendero		2009				
Valle/Comarca		CAMPOO-LOS VALLES				
Municipio		HERMANDAD DE CAMPOO DE SUSO				
Tipo de Señal utilizada (indicar si es SL ó PR ó etapa GR)		PR®				
Punto Inicio Sendero		ABIADA				
Punto Final Sendero		ABIADA				
Puntos importantes de Paso (Poblaciones, puntos geográficos importantes, etc)		ABIADA, INVERNALES DE SOPEÑA, BRAÑAVIEJA, PRAO NESTOSA, ABIADA				
Tipo de Vial (circular, lineal, derivación, variante, enlace, etc.)		IDA Y VUELTA				
Tipos de Plataforma del Sendero y Longitud aproximada por cada tramo (senda, camino carretero o herradura, pista, asfalto, carretera)		CAMINO: 9,7 Km. PISTA: 1,3 Km.				
Longitud del Sendero (Km.)		11	Tiempo (h.) en ambos sentidos (Método MIDE)			3:35
Cotas	Máxima (m.)	1410	Valoración Dificultad Sendero (Método MIDE)		Medio	2
	Mínima (m.)	1060			Itinerario	2
Desnivel Acumulado	Ascenso (m.)	400			Desarrollo	2
	Descenso (m.)	400			Esfuerzo	3