










PR®-S 79 SENDERO EMBALSE DEL EBRO-RAMAL SUR

horario	5h 45'		 2	severidad del medio natural
desnivel de subida	614 m		 2	orientacion en el itinerario
desnivel de bajada	643 m		 2	dificultad en el desplazamiento
distancia horizontal	17,7 Km		 3	cantidad de esfuerzo necesario
tipo de recorrido	Travesía			

Condiciones de todo el año, tiempos estimados según criterio MIDE, sin paradas.

Calculado sobre datos de 2019.