








VOCALÍA DE SENDEROS
FEDERACIÓN CÁNTABRA DE DEPORTES DE MONTAÑA Y ESCALADA

<div><div></div><div></div><div></div><div></div></div>	"DATOS GENERALES DEL SENDERO"	Nº MATRÍCULA SENDERO
		PR®-S 79
		FECHA: 2019

Número del Sendero (Matrícula)		PR®-S 79				
Nombre del Sendero		SENDERO EMBALSE DEL EBRO-RAMAL SUR				
Promotor/Entidad realizadora (si son diferentes indicar ambos)		AYUNTAMIENTOS DE CAMPOO DE ENMEDIO Y LAS ROZAS DE VALDEARROYO				
Año de Creacion del Sendero		2011				
Valle/Comarca		CAMPOO-LOS VALLES				
Municipio		CAMPOO DE ENMEDIO Y LAS ROZAS				
Tipo de Señal utilizada (indicar si es SL ó PR ó etapa GR)		PR®				
Punto Inicio Sendero		HORNA DE EBRO				
Punto Final Sendero		LLANO				
Puntos importantes de Paso (Poblaciones, puntos geográficos importantes, etc)		HORNA DE EBRO, ARROYO, LA AGUILERA, LAS CABAÑAS DE TOMASUCO, LLANO				
Tipo de Vial (circular, lineal, derivación, variante, enlace, etc.)		TRAVESÍA				
Tipos de Plataforma del Sendero y Longitud aproximada por cada tramo (senda, camino carretero o herradura, pista, asfalto, carretera)		SENDA: 3,3 Km. CAMINO: 11 Km. PISTA: 1,4 Km. CARRETERA: 2 Km.				
Longitud del Sendero (Km.)		17,7	Tiempo (h.) en ambos sentidos (Método MIDE)			5:45
Cotas	Máxima (m.)	1131	Valoración Dificultad Sendero (Método MIDE)		Medio	2
	Mínima (m.)	836			Itinerario	2
Desnivel Acumulado	Ascenso (m.)	614			Desarrollo	2
	Descenso (m.)	643			Esfuerzo	3