








VOCALÍA DE SENDEROS  
FEDERACIÓN CÁNTABRA DE DEPORTES DE MONTAÑA Y ESCALADA

<div><div></div><div></div><div></div><div></div></div>	"DATOS GENERALES DEL SENDERO"	Nº MATRÍCULA SENDERO
		PR®-S 76
		FECHA: 2019

Número del Sendero (Matrícula)		PR®-S 76				
Nombre del Sendero		PRADERAS DE RUYEMAS				
Promotor/Entidad realizadora (si son diferentes indicar ambos)		G. A. L. VALLES PASIEGOS				
Año de Creacion del Sendero		2012				
Valle/Comarca		VALLES PASIEGOS				
Municipio		VEGA DE PAS				
Tipo de Señal utilizada (indicar si es SL ó PR ó etapa GR)		PR®				
Punto Inicio Sendero		PANDILLO				
Punto Final Sendero		PANDILLO				
Puntos importantes de Paso (Poblaciones, puntos geográficos importantes, etc)		PANDILLO, PRADERAS Y CABAÑAS DE RUYEMAS, HAYEDO MONTE LAS GARMAS, PANDILLO				
Tipo de Vial (circular, lineal, derivación, variante, enlace, etc.)		CIRCULAR				
Tipos de Plataforma del Sendero y Longitud aproximada por cada tramo (senda, camino carretero o herradura, pista, asfalto, carretera)		SENDA: 5,1 Km.				
Longitud del Sendero (Km.)		5,1	Tiempo (h.) en ambos sentidos (Método MIDE)			1:55
Cotas	Máxima (m.)	811	Valoración Dificultad Sendero (Método MIDE)		Medio	2
	Mínima (m.)	513			Itinerario	2
Desnivel Acumulado	Ascenso (m.)	314			Desarrollo	2
	Descenso (m.)	314			Esfuerzo	2