










## PR®-S 53 HAYAL DE ALOÑOS

horario	2h 30'		 2	severidad del medio natural
desnivel de subida	404 m		 2	orientacion en el itinerario
desnivel de bajada	404 m		 2	dificultad en el desplazamiento
distancia horizontal	8,2 Km		 2	cantidad de esfuerzo necesario
tipo de recorrido	Circular			

Condiciones de todo el año, tiempos estimados según criterio MIDE, sin paradas.

Calculado sobre datos de 2018.