







VOCALÍA DE SENDEROS  
FEDERACIÓN CÁNTABRA DE DEPORTES DE MONTAÑA Y ESCALADA

<div><div></div><div></div><div></div><div></div></div>	"DATOS GENERALES DEL SENDERO"	Nº MATRÍCULA SENDERO
		PR®-S 53
		2018

Número del Sendero (Matrícula)		PR®-S 53				
Nombre del Sendero		HAYAL DE ALOÑOS				
Promotor/Entidad realizadora (si son diferentes indicar ambos)		GRUPO DE ACCION LOCAL VALLES PASIEGOS				
Año de Creacion del Sendero		2015				
Valle/Comarca		VALLES PASIEGOS				
Municipio		VILLACARRIEDO				
Tipo de Señal utilizada (indicar si es SL ó PR ó etapa GR)		PR®				
Punto Inicio Sendero		PLAZA DE ALOÑOS				
Punto Final Sendero		PLAZA DE ALOÑOS				
Puntos importantes de Paso (Poblaciones, puntos geográficos importantes, etc)		HAYEDO DE ALOÑOS				
Tipo de Vial (circular, lineal, derivación, variante, enlace, etc.)		CIRCULAR				
Tipos de Plataforma del Sendero y Longitud aproximada por cada tramo (senda, camino carretero o herradura, pista, asfalto, carretera)		ASFALTO: 0,6 Km. PISTA: 6,2 Km. SENDA: 1,4 Km.				
Longitud del Sendero (Km.)		8,2	Tiempo (h.) en ambos sentidos (Método MIDE)			2:30
Cotas	Máxima (m.)	702	Valoración Dificultad Sendero (Método MIDE)		Medio	2
	Mínima (m.)	321			Itinerario	2
Desnivel Acumulado	Ascenso (m.)	404			Desarrollo	2
	Descenso (m.)	404			Esfuerzo	2