










PR®-S 39 RUTA DE ARGÜESO-PUERTOS DE FUENTES				
horario	5h		 2	severidad del medio natural
desnivel de subida	608 m		 1	orientacion en el itinerario
desnivel de bajada	608 m		 1	dificultad en el desplazamiento
distancia horizontal	15,0 Km		 3	cantidad de esfuerzo necesario
tipo de recorrido	Circular			
Condiciones de todo el año, tiempos estimados según criterio MIDE, sin paradas. Calculado sobre datos de 2019.				