








VOCALÍA DE SENDEROS
FEDERACIÓN CÁNTABRA DE DEPORTES DE MONTAÑA Y ESCALADA

| | | |
|---|-------------------------------|----------------------|
| <div><div></div><div></div><div></div><div></div></div> | "DATOS GENERALES DEL SENDERO" | Nº MATRÍCULA SENDERO |
| | | PR®-S 33 |
| | | FECHA: 2019 |

| | | | | | | |
|---|---------------|--|--|---|------------|------|
| Número del Sendero (Matrícula) | | PR®-S 33 | | | | |
| Nombre del Sendero | | ASCENSIÓN A SOMALOMA | | | | |
| Promotor/Entidad realizadora (si son diferentes indicar ambos) | | AYUNTAMIENTO VALDEPRADO DEL RÍO | | | | |
| Año de Creacion del Sendero | | 1999 | | | | |
| Valle/Comarca | | CAMPOO-LOS VALLES | | | | |
| Municipio | | VALDEPRADO DEL RÍO | | | | |
| Tipo de Señal utilizada (indicar si es SL ó PR ó etapa GR) | | PR® | | | | |
| Punto Inicio Sendero | | ARROYAL | | | | |
| Punto Final Sendero | | ARROYAL | | | | |
| Puntos importantes de Paso (Poblaciones, puntos geográficos importantes, etc) | | ARROYAL, SAN ANDRÉS, CAMPOLINARES, SOMALOMA | | | | |
| Tipo de Vial (circular, lineal, derivación, variante, enlace, etc.) | | CIRCULAR | | | | |
| Tipos de Plataforma del Sendero y Longitud aproximada por cada tramo (senda, camino carretero o herradura, pista, asfalto, carretera) | | CARRETERA: 0,5 Km. PISTA: 0,2 Km. CAMINO:6,9 Km. | | | | |
| Longitud del Sendero (Km.) | | 7,6 | Tiempo (h.) en ambos sentidos (Método MIDE) |  | | 2:35 |
| Cotas | Máxima (m.) | 1273 | Valoración Dificultad Sendero (Método MIDE) |  | Medio | 2 |
| | Mínima (m.) | 952 | |  | Itinerario | 2 |
| Desnivel Acumulado | Ascenso (m.) | 329 | |  | Desarrollo | 2 |
| | Descenso (m.) | 329 | |  | Esfuerzo | 2 |