







“El tren de La Robla”, el hullero de Bilbao a León, expresó su sentido industrial, minero y ferroviario en Mataporquera, en sus largas paradas y volteos. Pero esta línea de hierro tiene otro sentido, el de discurrir y haber integrado armoniosamente sus raíles en un paisaje rural y natural de gran belleza y valor. El tramo de “La Robla” que atraviesa Valdeprado del Río es uno de los más sorprendentes de toda la línea, y conocerlo, desde dentro del vagón o desde la vía es toda una aventura: llega el tren a Valdeprado dejando atrás las riberas apacibles del Ebro y su embalse, se encarama a los cañones del río para llegar a Montesclaros por un laberinto entre cerrados bosques de roble; hace apeadero en el Santuario en un rincón de cuento y sigue hasta Los Carabeos. La vía forma parte inseparable del casco rural de Barruelo y Arroyal: la estación, los puentes...

Este sendero de ascensión a Somaloma, nace al lado de la vía de La Robla en Arroyal de Los Carabeos. El caminante puede ser viajero a la vez y conocer los parajes del tren, incluso desde la vía. Los trenes del viejo hullero, llegan despacio, son apacibles, se ven venir.





En otoño, a la altura de Pozazal, a ambos lados de la vía de La Robla, el extenso y abierto paraje se invade de enigmáticos paseantes que se inclinan con frecuencia entre matas y cardos. Estamos en buen terreno de setas, y los mejores rincones son codiciados


RECORRIDO

Arroyal: 955 m. Muy cerca del parque que circunda el extraordinario edificio rehabilitado de la vieja escuela y al lado de la vía de La Robla, nace este sendero. En el exterior de la estación de tren, hay instalados unos paneles que explican la historia del Ferrocarril. Al principio pasamos la vía y vamos a la derecha (oeste) por la carretera hasta una localidad vecina.

San Andrés: 980 m. 0,5 Km. 10'. A la entrada del pueblo, junto a la iglesia, se asciende por una pista, y en una inmediata bifurcación se va a la derecha, pasando junto al cementerio. Entre rebollares en expansión se cruza una portilla metálica y ganando altura de forma gradual, se pasa junto a un abrevadero y pronto se llega hasta un amplio collado.

Campolinares: 1.215 m. 3 Km. Se sigue de frente (norte) por una estrecha pista, girando a la derecha

sigue pag. 82



Plaza de Arroyal de Los Carabeos



**DATOS PRÁCTICOS**

Punto de partida y llegada: Arroyal 955 m. Uno de los tres núcleos que integran el antiguo Concejo de Los Carabeos, junto con San Andrés y Barruelo y capital del Ayuntamiento de Valdeprado del Río. Se accede desde el Puerto de Pozazal, del que dista unos 4 km.

Distancia y horario aproximado: Circuito-ascensión de 7,5 km. que requiere alrededor de 2,5 hs.

Desnivel: Unos 300 metros de subida y bajada.

Dificultad / Viabilidad: No hay dificultades importantes, aparte del desnivel a superar pero es progresivo y se hace muy asequible. Hay que prestar atención a los tramos donde el camino se difumina en las brañas de la cumbre, pero siguiendo la orientación de la cuerda, estaremos en el buen camino.

Viabilidad para bicis: MEDIA. Los pedaleantes que puedan con la subida inicial, tienen en este sendero un excelente recorrido, puesto que todo él presenta un buen estado para la bici.

Cartografía: I.G.N., M.T.N., escala 1:25.000, hojas 108-I (Matamorosa) y 108-III (Mataporquera).

PATRIMONIO EN EL SENDERO:

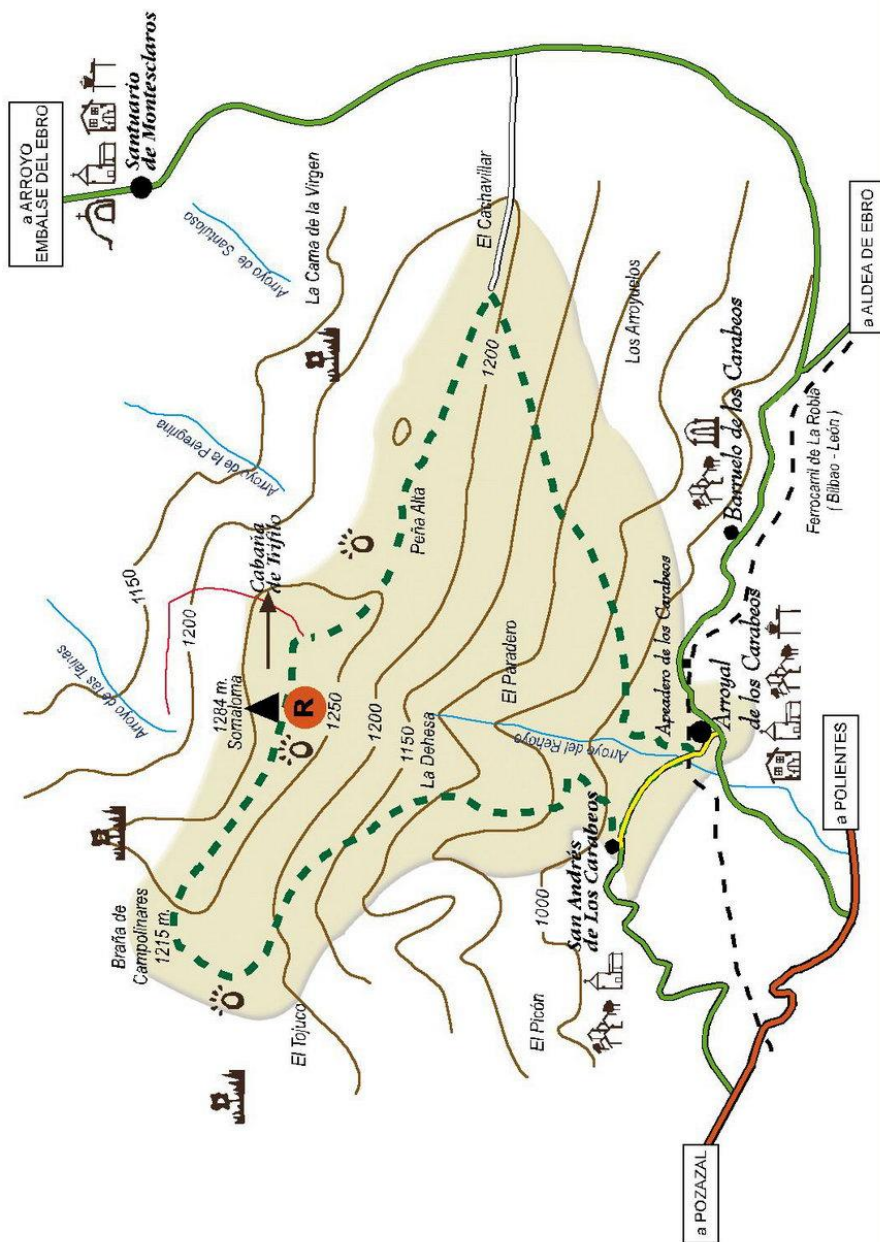
- Arquitectura tradicional en Arroyal y San Andrés.
- Iglesia de San Andrés S.XVII.
- Estación de La Robla en Arroyal.
- Románico de la Iglesia de Barruelo.
- Hayedos en la cara norte de Somaloma.
- Creciente rebollar en las caras sur del sendero.

**MUY CERCA, visita recomendada:**

- Santuario de Montesclaros.
- Núcleos rurales de Aldea de Ebro (conjunto histórico rural) Reocín de los Molinos.

**UN RINCÓN Y UNA PARADA: Cumbre de Somaloma.**

El sendero permite acceder a una cumbre destacada en la comarca, con una panorámica excelente para entender el sur de Cantabria, y también las líneas de la Cordillera Cantábrica, desde la Sierra de La Demanda hasta Picos de Europa. La senda señalizada, no se acerca a la cumbre (coincide con un vértice geodésico muy visible), pero merece la pena salir de la misma y observar toda la panorámica desde lo más alto. Si el día está despejado, la parada será provechosa.



Círculo de: 7,5 km. Duración: 2,5 hs. Desnivel: 300 m. Para Bici: **MEDIA**



de pag. 79

entre brañas y espinos, para subir a las inmediaciones de una loma por la que se continúa ascendiendo hacia el este, hasta la amplia cumbre que representa la máxima altitud del recorrido.

Somaloma: 1.284 m. 4,5 Km. 1 h. 45'. Las vistas son bastante buenas, destacando las cumbres de Alto Campoo y la zona norte del Embalse del Ebro. La ruta continúa hacia el este entre extensas brañas en las que el camino se difumina y las vacas o yeguas suelen pastar apaciblemente. Sin cambiar de dirección seguimos las rodadas que dejan los vehículos en la cubierta herbácea, alcanzando un amplio collado (1.235 m.), a partir del cual se continúa por una pista que discurre a media ladera. Tras un rato de suave descenso se llega a una importante bifurcación (1.215 m.), en la que se gira a la derecha, dejando la pista principal que se dirige a la carretera entre Montesclaros y Barruelo de Los Carabeos. Nuestro camino se dirige hacia el suroeste, a través

Braña de Campo Linares



San Vitores desde Somaloma

de una pista de firme irregular, que pasando junto a un abrevadero, entre robles y matorral, y sin bifurcaciones reseñables, cruza una portilla metálica y desemboca en el pueblo donde se inició este recorrido.

Arroyal de Los Carabeos: 955 m. 7,5 km. 2 hs. 30'.

Otras alternativas:

- La travesía desde Arroyal de Los Carabeos a Celada-Marlantes, pasando por Campolinares. Al llegar a este collado, se descubre fácilmente la pista que baja hasta este pueblo de Campoo de Enmedio.

- Para los aventureros, seguir el arroyo de Las Tainas, hasta Montesclaros.





UNA PISTA PARA EL CAMINO:

Poco después de la cumbre de Somaloma, bajando hacia el norte, nos encontraremos un abrevadero moderno de hormigón, muy cerca a la izquierda, escondida entre hayas y acebos, dentro de un viejo corral de ganado se levanta la cabaña de Trifilo. Esta reliquia etnográfica del pasado reciente, ha sido restaurada con acierto y ofrece refugio y chimenea para tomar un refrigerio en un lugar encantador.

A partir de la cabaña, sale una pista forestal entre hayas, que se pierde al llegar a un humedal recoleto: el paraje de Las Tainas. Este humedal surte al noreste un arroyo, que se puede seguir sin dificultad, aunque se embosca enseguida. En el cauce de bajada del arroyo nos encontraremos preciosos ejemplares de tejo, del legendario tejo de los cántabros. El caudal, fabricando mini paisajes ensoñados de bosque, saltos y sotobosque efervescente llega a un cortafuegos, por el que hay que escapar a la derecha y llegar al Santuario de Montesclaros. Una buena oportunidad para gozar con casi todos los sentidos.

