

PR-Gi 157

VUELTA A ELGOIBAR

1 San Roke - Karakate

Partimos desde la ermita de San Roke por la carretera asfaltada, hasta llegar al cruce del caserío Agarre, donde tomaremos el camino cementado de la derecha (455 m.), para dirigirnos hacia el caserío Agarre Txiki.

Abandonando este camino después de pasar el caserío Agarre Txiki, tomaremos la pista ascendente situada a nuestra izquierda. Comenzamos el ascenso hasta adentrarnos en un pinar (1000 m.). En este bosque nos encontramos un cruce en el que optaremos por seguir hacia la izquierda, atravesando una puerta (1750 m.).



SAN ROKE

La ermita de San Roke está situada en el barrio de Azkue, al pie del camino que antiguamente se dirigía a Soraluze. Hace siglos, la ermita estuvo bajo la advocación de San Vicente.

Se dice que cuando entre los años 1597 y 1599 una epidemia de peste bubónica afectó a Gipuzkoa y a una gran parte del país, el pueblo de Elgoibar se encomendó a San Roke, abogado contra la peste. La epidemia no llegó a esta población y, en agradecimiento, la ermita hasta entonces bajo la advocación de San Vicente pasó a estar bajo la de San Roke.

Antes de llegar al caserío Iturbe tomaremos la senda que, situada a la izquierda, discurre por el borde de un pinar (2500 m.). Tras varios cruces, todos ellos perfectamente señalizados, pasamos ante una fuente (4362 m.). Desde aquí a la cima de Karakate nos separan apenas 300 metros (4654 m.).

2 Karakate - Irukurtzeta

En adelante, hasta Irukurtzeta, caminaremos por el tramo común con el PR-GI 109.

Al llegar a un cruce en el que hay una poza (6808 m.), optaremos por el camino de la derecha, ya que el de la izquierda conduce a Sallobente-Ermuaran y a la fuente de Kortazabal o Atxoliñ. Frente a nosotros tenemos la cumbre de Atxoliñ.



Los dólmenes y túmulos son monumentos megalíticos de carácter funerario, y su datación cronológica se sitúa en el periodo final del Neolítico y la Edad de Bronce.

Ambos están relacionados con la cultura pastoril de aquellos tiempos. Por suerte, todavía hoy, aunque de forma casi simbólica, es posible contemplar en este cordal, pequeños rebaños de ovejas y caballos pastando tal y como lo hacían hace más de 4000 años.

Caminamos por el sendero que discurre a la derecha de su cumbre. Pasado ya Atxoliñ, llegamos a un cruce. Nosotros continuamos de frente. A la izquierda y arriba se encuentra la cruz de Pagobedeinkatu. En la parte posterior de la cruz hay un camino por donde es posible ir a Sallobente-Ermuaran y Azkarate. Seguimos de frente, hasta tomar el camino que asciende por el hayedo (8382 m.).

Una vez pasado el hayedo continuamos por un sendero despejado. A 200 metros hay un pequeño sendero hacia la izquierda que se dirige a la fuente de Mandoiturri. Continuando de frente por el sendero principal llegaremos a Irukurtzeta.

3 Irukurtzeta - Azkarate

Antes de llegar a Irukurtzeta, pasamos el pinar y descendemos hacia Azkarate por el camino de la izquierda, que marca los límites entre Elgoibar y Azkoitia (8975 m.).

Durante el descenso encontraremos varios cruces señalizados. Nosotros continuaremos guiados por las señales referentes a nuestro recorrido, hasta llegar a las proximidades de Sargoate, donde veremos una pradera con una cruz, a nuestra derecha (11.967 m.).

Siempre en descenso, encontraremos primeramente a mano izquierda el camino que se dirige a la fuente de Sargoate, y después pasaremos junto al caserío Otzurteaga (11.967 m.). Tras varios cruces llegaremos al caserío Kortaberritxo y desde aquí, a pocos metros, al alto de Azkarate (12.975 m.).

4 Azkarate - Altzola

Tras atravesar la carretera, caminaremos en dirección a Madariaga. A los 110 m. dejamos la carretera, para tomar un camino de tierra situado a la izquierda. Después de ascender por una fuerte pendiente, tomaremos el camino que se adentra en el pinar. Ignorando las pistas situadas a nuestra derecha, proseguiremos siempre de frente.

Tras atravesar una zona de abetos llegamos a la poza de Urnabitza (14.650 m.). Rodeando la poza, continuamos de frente. En nuestro recorrido, ahora entre bellísimas vistas, encontraremos varios cruces, pero de nuevo proseguiremos de frente hasta llegar a los prados de Mausitxa (16.050 m.).




Vista panorámica desde el alto de Azkarate. Al fondo, el cordal por cuyas laderas va a discurrir buena parte de nuestro recorrido. De izquierda a derecha, hasta el centro de la imagen, podemos ver las cumbres de Urko, Akondia, Kalamua y Morkaiko.

En el centro, el barrio de Aiestia (San Miguel) y tras él, las cumbres de Urregarai y Bedartzandi en Aulestia. Del centro a la derecha, Mendibelzu, Bigoingogana y las estribaciones del macizo de Arno.

Después de atravesar la pista de cemento (16.546 m.), caminaremos por la derecha del cierre, dejando la txabola a nuestra derecha. Tras varios cierres y cruces, las señales nos llevarán hasta la sociedad Etun (18.042 m.). Desde aquí, hasta el caserío Altzola Berazeta, caminaremos durante un largo tramo junto a la conducción del gas.

Tomaremos el camino de gravilla junto al caserío que se dirige a Mendaro. A 300 m. abandonaremos la pista, para tomar otra de tierra hacia la izquierda. Descendiendo, llegaremos a las vías del tren, y tras cruzarlas, a la carretera N-634, en el barrio de Altzola (20.500 m.).



Torre medieval de Andonaegi.

Aunque hoy nos cueste creerlo, hace siglos, Altzola fue un concurrido puerto comercial fluvial. Desde aquí, a bordo de embarcaciones planas como gabarras y alas, partían hacia el puerto de Deba diversos productos, entre ellos la lana que procedente de Castilla era posteriormente transportada a Inglaterra y Flandes.

Testigos de lo que fueron las instalaciones de sus muelles, como la lonja y la rentería, son los edificios Albizkua y Aurretxe. Altzola, junto con Bedua en el Urola, fueron los puertos fluviales más importantes en el transporte y comercio de mercancías de Gipuzkoa.

5 Altzola - Aiestia

Atravesamos el puente sobre el río Deba, pasando posteriormente entre los edificios del balneario y, más tarde, bajo el túnel que salva la autopista A-8. Comenzamos el ascenso por el camino situado a la derecha. Siguiendo las marcas y señales de los cruces, llegaremos al caserío Bigoin (23.735 m.), situado a menos de 3 km. del núcleo de Altzola.



ERMITA DE SAN MIGUEL
ARCÁNGEL DE AIASTIA

Los orígenes de la ermita de San Miguel de Aiestia nos desvelan interesantes datos histórico-etnográficos sobre el modo de vida rural en el momento en que fue fundada. Comenzó a construirse en 1846 y su coste ascendió a 3.385 reales y 29 maravedís.

La obra fue financiada con el trigo de los vecinos del barrio. Tras solicitar éstos que se celebrase misa en ella todos los domingos, se comprometieron a pagar anualmente entre todos 26 fanegas de trigo para tal fin.

Antiguamente, el sacristán tañía las campanas al amanecer, al mediodía, al atardecer, en caso de muerte de algún vecino o ante la proximidad de tormenta. El pago por este servicio, también en grano, consistía en 3 kg. de trigo y 3 kg. de maíz al año por cada uno de los caseríos.



Las laderas de Kalamua nos ofrecen una magnífica vista panorámica del barrio de Idortorbe con el monte Moru, antiguo castro de la Edad del Hierro. Al fondo, el cordal de Karakate-Irukurtzeta.

Aquí tomaremos la pista cementada que nos llevará al caserío Ziarda, y más tarde, tras varios cruces todos ellos señalizados, hasta el caserío Berdezkunde (25.560 m.), situado en las proximidades de la carretera Elgoibar-Markina.

Tras atravesarla, accedemos al barrio de Aiestia, también conocido como de San Miguel (25.735 m.). Pasando ante la iglesia y el frontón, seguiremos por el camino de cemento que asciende hacia los caseríos situados en las faldas de Morkaiko y Kalamua.

6 Aiestia - Herriko plaza

Dejamos a nuestra izquierda el caserío Mugertza (26.500 m.) y seguimos ascendiendo, pasando ante el caserío Borrageñ (26.735 m.) hasta llegar al caserío Oa-Txiki. Sobrepasado este caserío dejaremos el camino de cemento para, tras atravesar una puerta, continuar por una pista de montaña.

Tras pasar una segunda puerta llegaremos a una explanada, donde se nos unirán el GR-121 (Vuelta a Gipuzkoa) y el PR-Gi 122. A 100 metros a la izquierda de este cruce, se encuentra también la fuente de Hiruiturri.

Desde aquí seguiremos por una pista llana hasta el cruce de Aubixa (28.000 m.), y luego, guiados por las señales, hasta el área recreativa de San Pedro-Idortorbe (30.850 m.). Frente a la bolera, tomaremos el camino de cemento que se dirige hacia el caserío Irunabe, y más tarde el que parte a nuestra derecha, junto al arroyo (31.600 m.). Tras descender por el pinar, pasaremos junto a los restos de un antiguo molino (32.450 m.).



SAN PEDRO DE IDORTORBE

Las primeras referencias escritas sobre San Pedro de Idortorbe están relacionadas con la aparición, en 1442, de una imagen de la Virgen en Arrate.


El documento, situado al parecer en los archivos vaticanos y fechado en Florencia el 14 de agosto de 1442, relata cómo una muchacha del valle de Mendaro, mientras caminaba al borde de un profundo precipicio, encontró una imagen de la Virgen. Continúa diciendo que dicho acontecimiento hizo que una gran multitud acudiera a aquel lugar de difícil acceso, y que para evitar escándalos y males mayores, la imagen fue trasladada a la iglesia de San Pedro de "Itorbe", donde con mayor facilidad y seguridad pudieran acceder los fieles.

Después de ascender por la pendiente, pronto nos encontraremos en las laderas de Arrate. Desde aquí, tras atravesar varios cierres, las señales nos harán descender por la vaguada de Saturixo, entre los montes Arrate y Moru, hasta llegar prácticamente a la altura de la N-634 (34.710 m.). A partir de aquí el recorrido, totalmente llano, discurre paralelo a la carretera.

Tras pasar ante el caserío Aitzbizkar, llegaremos a las casas de Sigma y posteriormente a la plaza del pueblo (35.800 m.).

PR-Gi 157

ELGOIBARKO ITZULIA



ELGOIBARKO UDALA
AYTO. DE ELGOIBAR



EUSKADI
atsegin handiz
sormilcho gusto



MORKAIKO
M.E.



ELGOIBARKO UDALA
AYTO. DE ELGOIBAR



1 San Roke - Karakate

San Roke ermitatik abiatuko gara asfaltatutako errepidean zehar, Agarre baserriko bidegurutzetara. Bidegurutze horretan, eskuineko zementuzko bidea hartuko dugu (455 m), Agarre Txiki baserrira joateko.

Agarre Txiki baserriaren aldamenetik igaro ondoren, ezkerreko mendi-bidea hartuko dugu; hots, gorantz doana. Igotzen hasiko gara, pinudi batean sartu arte (1.000 m). Baso horretan, bidegurutze bat aurkituko dugu eta, horretan, ezkerretatik jo eta ate bat zeharkatu dugu (1.750 m).



SAN ROKE

San Roke ermita Azkue auzoan dago, garai batean Soralezera zihon bidearen ondo-ondoan. Duela zenbait mende, San Bizenteren izenpekoa zen ermita.

1597 eta 1599 artean Gipuzkoan eta Euskadiko leku gehienetan izurri bubonikoa agertu zenean, elgoibartarrek San Rokeri gomendatu omen zioten beren burua, izurriaren aurkako defendatzaileari, alegia, izurritza ez zen Elgoibarra iritsi, eta, hori eskertzeko, San Rokeren izenpeko egin zuten ordura arte San Bizenteren izenpekoa izan zen ermita.

Iturbe baserrira iritsi baino lehen, ezkerreko mendi-bidea hartuko dugu, pinudi baten erdetik igarotzen den bidezidorra hartuko dugu (2.500 m). Oso ondo seinaleztatutako zenbait bidegurutzetatik igaro eta gero, iturri bateraino iritsiko gara (4.362 m). Iturri horretatik, 300 metro baino gutxiago falta dira Karakateren gailurrera iristeko (4.654 m).

2 Karakate - Irukutzetara

Karakatetik aurrera eta Irukutzetara, PR-GI 109ren leku beretik ibiliko gara.

Putzu baten ondoko bidegurutzera iristean (6.808 m), eskuineko bidea hartuko dugu; izan ere, ezkerreko bidea Sallobente-Ermuaranera eta Kortazabalgo edo Atxolingo iturrira doa. Gure aurrean, Atxolinen gailurra ikusiko dugu.



Trikuharriak eta tumuluak hilibi-monumentu megalitikoak dira, Neolitoaren amaieraren eta Brontze Aroaren artekoak.

Biak garai hartako artzain-kulturarekin lotuta daude. Zorionez, gaur egun ere, nahiz eta ia sinbolikoki, artalde eta zaldi-talde txikiak ikus daitezke kordal horretan bazkatzeko, duela 4.000 urte baino gehiago bezala.

3 Irukutzetara - Azkarate

Irukutzetara heldu aurretik, pinudia utziko dugu atzean, eta Azkaraterantz jaitsiko gara, ezkerreko bidetik (8.975 m); alegia, Elgoibar eta Azkoitia arteko muga adierazten duen bidetik.

Bidetik behera goazenean, ondo seinaleztatutako zenbait bidegurutzetatik igaroko gara. Gure ibilbideari dagozkion seinaleei jarraituko diegu, Sargoate ingurura iritsi arte (11.967 m); han, eskuinaldean, belardi bat ikusiko dugu, eta, bertan, gurutze bat.

Beti behera goazela, lehendabizi, Sargoateko iturrira doan bidea aurkituko dugu ezkerreko mendi-bidean, eta, ondoren, Otxurteaga baserriatik igaroko gara (11.967 m). Zenbait bidegurutze igaro eta gero, Kortaberriko baserrira helduko gara; handik metro gutxi, Azkarateren gailurra dago (12.975 m).

4 Azkarate - Altzola

Errepidea zeharkatu ondoren, Madariagara bidean ibiliko gara. Handik 110 m-ra, errepidetik irteneko gara, eta ezkerreko lurreko bidea hartuko dugu. Aldapa handi batean gora ibili ondoren, pinudian sartzen den bidea hartuko dugu. Aurrerantz jarraituko dugu, eskuinaldeko mendi-bideak atzean utzita.


Izeidi bat zeharkatu ondoren, Urnobotzako putzura iritsiko gara (14.650 m). Putzuaren inguruan ibili eta aurrera jarraituko dugu. Hortik aurrera, ikuspegi ederren artean igaroko da gure ibilbidea. Zenbait bidegurutze aurkituko ditugu, baina aurrerantz jarraituko dugu beti, Mausitxako belardietaraino iritsi arte (16.050 m).



Ikuspegi panoramikoa. Azkarateren gailurretik. Atzean, gure ibilbideak jarraituko duen kordalaren hegalak. Ezkerretatik eskuinaldera, irudiaren erdiraino, Urko, Akondia, Kalamua eta Morkaiko mendien gailurrak ikus daitezke. Erdian, Aiaestia auzoa (San Miguel) eta, horren atzean, Urregarai eta Bedartzandi mendien gailurrak, Aulestin. Erdialdetik eskuinaldera, Mendibeltzu, Bigoingogana eta Arno inguruko mendiak.

5 Altzola - Aiaestia

Deba ibaiaren gaineko zubia zeharkatu dugu; ondoren, bainuetxe eraikin artean igaroko gara, eta, geroago, A-8 autobidearen azpiko tuneletik. Igotzen hasiko gara, eskuinaldeko bidean gora. Bidegurutzeetan marka eta seinaleei jarraitu, Bigoin baserrira iritsiko gara (23.735 m); Altzolatik 3 km-ra dago.



AIAESTIAKO SAN MIGUEL ARKANTZALEAREN ERMITA


Aiaestiako San Miguel ermitaren jatorriak fundazio-garaiko landa-bizimoduari buruzko datu historiko eta etnografiko interesgarriak jartzen ditu agerian. 1846an hasi ziren eraikitzen, eta 3.385 erreai eta 29 marabediko kostua izan zuen.

Auzoko biztanleen gariarekin ordaindu zen obra. Ermita horretan meza igandero emateko eskatu zuten auzotarrek, eta, horretarako, urtean behin denon artean 26 anega gari ordaintzeko konpromisoa hartu zuten.

Antzina, sakristauak egusentzen, eguerdian, ilusentzen, auzokoren bat hiltzen zenean eta ekaitza zetorenean jotzen zituen kanpaiek. Zerbitzu horren trukean, gariarekin ordaintzen zuten auzotarrek; hain zuzen, baserri bakoitzak 3 kg gari eta 3 kg arto ordaintzen zituen urtean.



Kalamuaren hegaletatik, Idorbe auzoaren eta Moru mendiko Burdin Aroko kastro zahararen ikuspegi ederrak daude. Atzean, Karakateren eta Irukutzetaren arteko kordala ikus daiteke.



Andonaegioko Erdi Aroko dorrea.

Gaur egun, kosta egiten zaigu sinistea, baina, duela zenbait mende, Altzola ibaiko merkataritza-portu aktiboa izan zen. Portu horretatik, ontzi lauetan –esaterako, gabarra eta hegaletan–, hainbat produktu eramaten ziren Debako portura; besteak beste, Gaztelako artilea, Ingalaterrara eta Flandesera garraiatzeko. Ibaiko portu horretako kaietako instalazioen –adibidez, Ionjaren eta erreteriarren– erakusgarri, Albizkueta eta Aurretxe eraikinak dira. Altzola eta Bedua (Urola ibaian) Gipuzkoako ibaiko porturik garrantzitsuenak izan ziren, merkantzien garraioari eta merkataritzari dagokienez.

6 Aiaestia - Herriko plaza

Mugertza baserria ezkerreko mendi-bidean (26.500 m), gora egiten jarraituko dugu, eta Borragen baserriaren ondoan igaroko gara (26.735 m), Oa-Txiki baserriraino. Baserri hori atzean utzita, zementuzko bidetik irteneko gara, eta, ate bat zeharkatu eta gero, mendi-bide batean zehar jarraituko dugu.

Beste ate batetik igaro ondoren, zelaigune batera iritsiko gara. Han, GR-121 (Gipuzkoako bira) eta PR-GI 122 bideekin elkartuko da gure mendi-bidea. Ezkerreko mendi-bidean, bidegurutze horretatik 100 metrora, Hiruiturri iturria dago.

Handik, mendi-bide lau batean aurrera egingo dugu, Aubixako bidegurutzetara (28.000 m). Ondoren, seinaleei jarraituta, San Pedro-Idorbe atsedenekura iritsiko gara (30.850 m). Bolatokiaren aurrean, Irunabe baserria doan zementuzko bidea hartuko dugu, eta, geroago, erreka ondoan, gure eskuinaldean hasten dena (31.600 m). Pinudian behera egin ondoren, errota zahar baten hondarren ondotik igaroko gara (32.450 m).



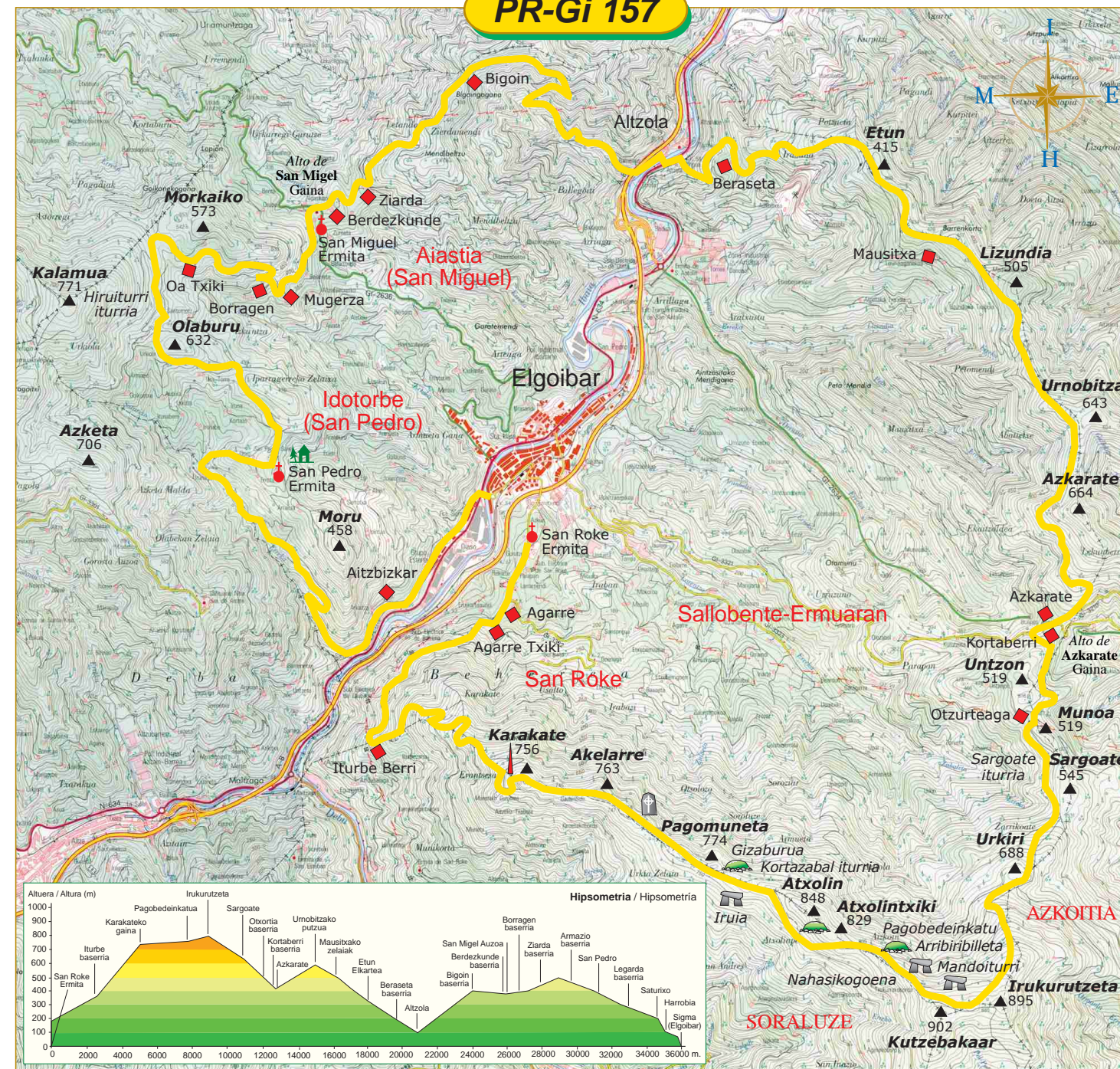
IDORBEKO SAN PEDRO ELIZA

Idorbe San Pedro elizari buruzko idatziko lehen erreferentziak Andre Mariaren irudi bat Arraten agertzeari dagozkie.

Dirudienez, dokumentua Vatikanoko artxiboetan dago eta Florentzian idatzi zen, 1442ko abuztuaren 14an. Dokumentuaren arabera, Mendaroko haraneko neskatila batek, sakonera handiko amildegia baten ertzean ibiltzen ari zela, Andre Mariaren irudi bat aurkitu zuen. Gertakari horrek jende-mordoa erakarri zuen leku helezin hartara, eta, eskandalurik eta zorizgaitz gehiagorik izan ez zedin, Idorbe San Pedro elizara eraman zuten irudia. Elizan, fededunek irudia errazago eta seguruz ikusteko aukera izan zuten.

Aldapan gora egiten hasita, Arrateren hegaletara iritsiko gara laster. Handik, zenbait itxitura zeharkatu ondoren, seinaleek Saturixoko ibarrean behera eramango gaituzte, Arrate eta Moru mendien artean, ia-ia N-634 errepidearen parera iritsi arte (34.710 m). Hortik aurrera, ibilbidea erabat laua da, eta errepidearekiko paraleloa.

Aitzbizkar baserriaren aurretik igaro ondoren, Sigmako etxeetara iritsiko gara, eta, ondoren, herriko plazara (35.800 m).



Argitaratzailea/Edita: Elgoibarko Udala, Debemen, Debegesa. Testuak/Textos: Galmys, Kaioa a.s.p. Egilea/Realizazioa: Kaioa a.s.p.