



Debagoiena, ezagutzea.. maitatzea da

## Atajos de teclado

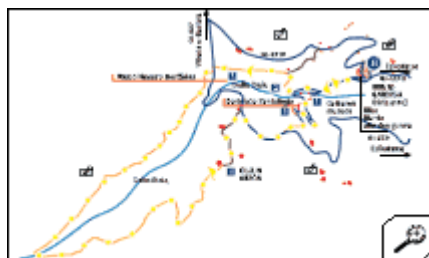
## content

---

### Leintz Gatzaga

PR - GI 37

#### HIRUERREKETA PR – GI 37



**Duración:** 3 ordu

**Distancia:** 8 km

Castaños, hayas,... modelan el paisaje de este recorrido por el curso inicial del río Deba, hasta el nacedero situado en Hiruerreketa.



**H. Leintz Gatzaga.** Partimos desde Leintz-Gatzaga en dirección al Santuario de Dorleta, dejando a la izquierda el Museo de la Sal y el caserío Dorlas.

**a. Río Deba.** En la primera curva se inicia una leve ascensión por un pequeño sendero rodeado de abundante vegetación, bordeando el curso inicial del río Deba. Al finalizar este sendero empalmamos con una pista de tierra que nos conduce al trazado del antiguo ferrocarril "Vasco-Navarro".

**b. Ferrocarril "Vasco-Navarro".** En este punto, el recorrido se une a la GR-121, vuelta a Gipuzkoa, nos desviamos hacia la izquierda y por el trazado del antiguo ferrocarril llegamos hasta la carretera GI-627.

**c. Hiruerreketa.** Tras cruzar la carretera y pasar una valla, siguiendo la señalización nos adentramos en una pista de tierra que asciende entre pinos, robles y hayas hasta las inmediaciones de Hiruerreketa, lugar del nacimiento del río Deba. A la derecha, en un hayedo observamos unos pequeños riachuelos. Si seguimos ascendiendo podemos alcanzar la cima de

Elgeamendi.

**d. Barrio de Olaun.** Siguiendo la misma pista, hacia la izquierda, entre abundante vegetación se llega hasta los caseríos del barrio de Olaun. Primero, alcanzamos el caserío Dominaga, junto al área de recreo de Itxurritxueta, y desde aquí se inicia un camino asfaltado que pasando por el caserío San Juanzar nos lleva hasta el caserío Nordebisi, situado frente al humilladero de la Virgen de Dorleta, patrona de los ciclistas. Estamos, otra vez en la carretera GI-627. Seguimos por el arcén de esta carretera en dirección hacia la derecha hasta llegar a una señal que nos indica la continuación del recorrido.

**e. Santuario de Dorleta.** Aquí, iniciamos un descenso por una pista que nos conduce a las inmediaciones del Santuario de Dorleta. Por carretera regresamos al punto de inicio del recorrido.

## PUNTOS DE INTERÉS:

### 1. Leintz-Gatzaga

En esta pequeña población, la belleza del casco urbano delata un pasado esplendoroso. Surgida en la Edad Media por el interés económico de la sal en la Edad Media, conserva los rasgos del casco medieval, con cinco de los siete portales de entrada y parte de la muralla.



### 2. Museo de la sal

En este museo es posible conocer la historia de los productores de la sal, en el mismo lugar en el que se obtenía, gracias a las labores realizadas para la conservación y reconstrucción de algunos de sus elementos más significativos.

### 3. Río Deba

El nacedero del río Deba se sitúa en las estribaciones de Elgeamendi en Hiruerreketa.

### 4. Ferrocarril Vasco – Navarro

Un trayecto de 5 km. del antiguo ferrocarril recorre Leintz-Gatzaga desde el barrio de Goierri hasta Landa, por un recorrido plenamente recuperado como ruta de senderismo y cicloturismo.

### 5. Santuario de Dorleta

El Santuario de Santa María de Dorleta surgió del castillo construido como vigía y defensa de la vida y economía existentes en torno al manantial salino.

Patrona de los ciclistas y antigua hospedería del Camino de Santiago.



### 6. Barrio de Olaun

Este barrio lo conforman los caseríos situados en las inmediaciones de la carretera GI-627.

## OTROS PUNTOS DE INTERÉS:

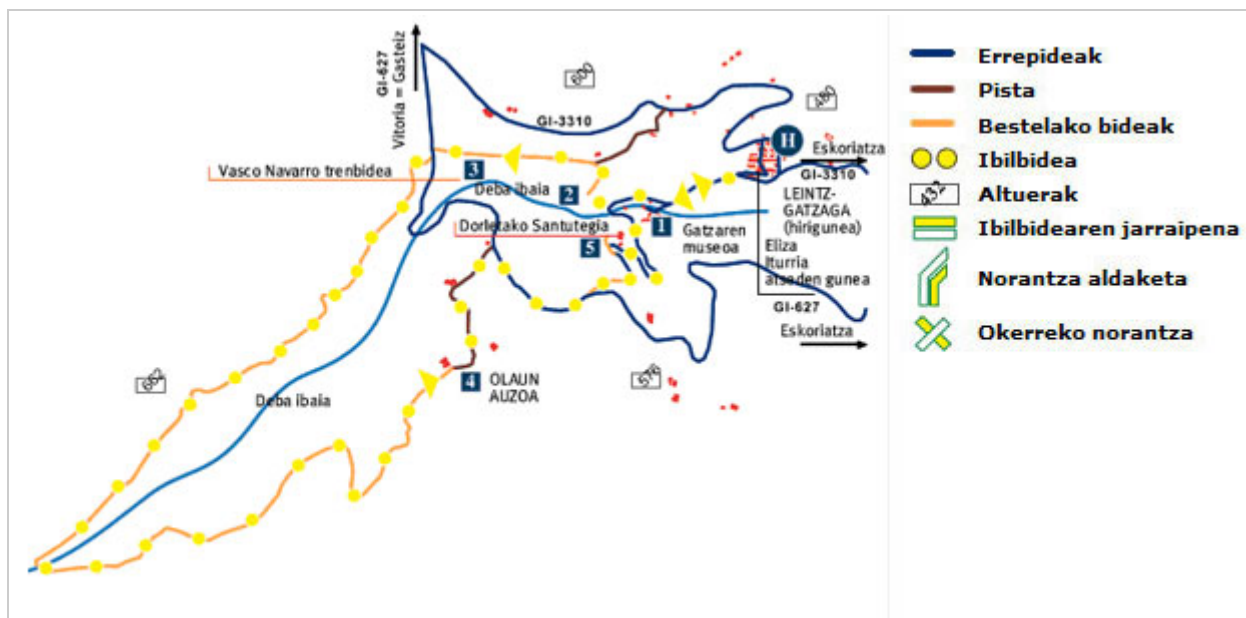
PR-GI 38; Isuskitza

PR-GI 36; Aitzorrotoz

GR 121: Gipuzkoako bira

Bengoerreka, Pagoeder, Itxurritxueta eta Sarrikorta atsedeen gunek.

## INFORMACIÓN ADICIONAL:

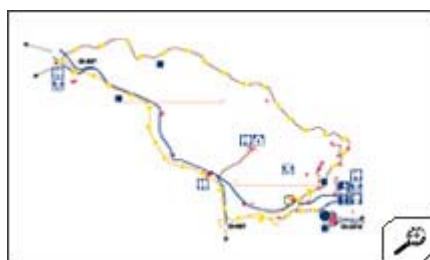


### HIRUERREKETA PR – Gi 37



## PR - GI 38

### ISUSKITZA PR-GI 38



**Duración:** 3 horas 30 min

**Distancia:** 9,2 km

En este recorrido pasaremos de la vertiente atlántica a la mediterránea, donde apreciamos diferentes cambios de vegetación; hayedos, robledales, soto de río, así como una zona más humanizada de helechos y caseríos diseminados por

Pagoeder y el barrio de Goierri.



**H.- Leintz-Gatzaga.** Este recorrido se inicia en el casco medieval de Leintz Gatzaga junto a la parada de autobús situada frente a los palacios Elexalde y Ostatu. Siguiendo la señalización y por el pequeño sendero que atraviesa las huertas se accede a la carretera Gi-3310, al cruzar la carretera al caserío Arrate y siguiendo la pista pasando junto al caserío Okondokoa a la

casa-rural Zelaikua.

**a.- Ferrocarril Vasco-Navarro.** En este punto siguiendo el borde de la carretera Gi-3310 se llega hasta el puente del antiguo ferrocarril Vasco-Navarro y por el antiguo trazado del ferrocarril cruzamos el barrio de Goierri, pasando junto a la ermita de San Martín.

**b.- Barrio Goierri.** Continuando por este trazado hasta abandonarlo en el caserío Katategi. Nos desviamos hacia la izquierda para llegar al caserío Oliakua.

**c.- Landa.** Siguiendo la señalización y el vía crucis se inicia el descenso hacia el embalse del Zadorra llegando a las cercanías de la antigua estación de ferrocarril de Landa.

**d.- Ferrocarril Vasco-Navarro.** En este punto la GI PR-38 se junta con la Vía Verde del Zadorra procedente de Vitoria-Gasteiz. Por el trazado de esta Vía Verde alcanzamos el límite con Gipuzkoa y siguiendo el trazado del antiguo trazado del ferrocarril Leintz Gatzaga. No obstante, el trazado del antiguo ferrocarril se abandona al pasar por la parte posterior del restaurante Gure Ametsa y adentrarnos en una pista forestal que llega hasta la Gi 627: Tras cruzar esta carretera se vuelve al trazado del antiguo ferrocarril que nos lleva hasta Leintz Gatzaga.

## PUNTOS DE INTERÉS :

### 1. Casco medieval de Leintz.Gatzaga

La belleza del casco urbano de Leintz Gatzaga refleja un pasado esplendoroso. Su trama urbana está compuesta por tres calles paralelas y un eje transversal.

Aunque originariamente fueron siete las puertas de acceso al recinto, en la actualidad sólo siguen en pie cinco, siendo la del oeste la principal, blasonada con el escudo de Castilla-León.

Los Solares agrupados en el casco se distribuyen en forma de hileras y sus dimensiones se caracterizan por su regularidad. En el centro el edificio parroquial y una fuente de doce caños conocida con el sobrenombre de "As de Copas". Leintz Gatzaga ofrece al visitante una sucesión de casas solariegas, palacios y edificios de gran porte. No se puede pasar por alto tampoco el conjunto de blasones, escudos y portalones de sus edificios.

### 2. Ermita de San Martín de Zurtitza

Se halla enclavada en el barrio de Goierri siendo parroquia antiquísima según la tradición, y aneja desde 1331 a la matriz de San Millán. Conserva aún su pila bautismal. El primer domingo de julio se celebra con una romería la festividad de San Martín.

### 3. Trazado del antiguo ferrocarril "Vasco Navarro"

Un trayecto de este antiguo ferrocarril de 5 km. recorre Leintz Gatzaga desde el barrio de Goierri hasta Landa. El permiso para el trazado de este ferrocarril entre Estella y Durango lo consiguieron los Hermanos Herrán en 1882 creando cuatro años más tarde The Anglo Vasco Navarro Railway Company Limited. Las obras del tramo Vitoria-Gasteiz Durango se iniciaron el 20 de enero de 1887 y el 13 de febrero de 1888 se abre el tramo Gasteiz-Leintz Gatzaga.

## INFORMACIÓN ADICIONAL:



ISUSKITZA (PR-Gi 38)



## additional information

### Buscador



### Síguenos en...

- 

