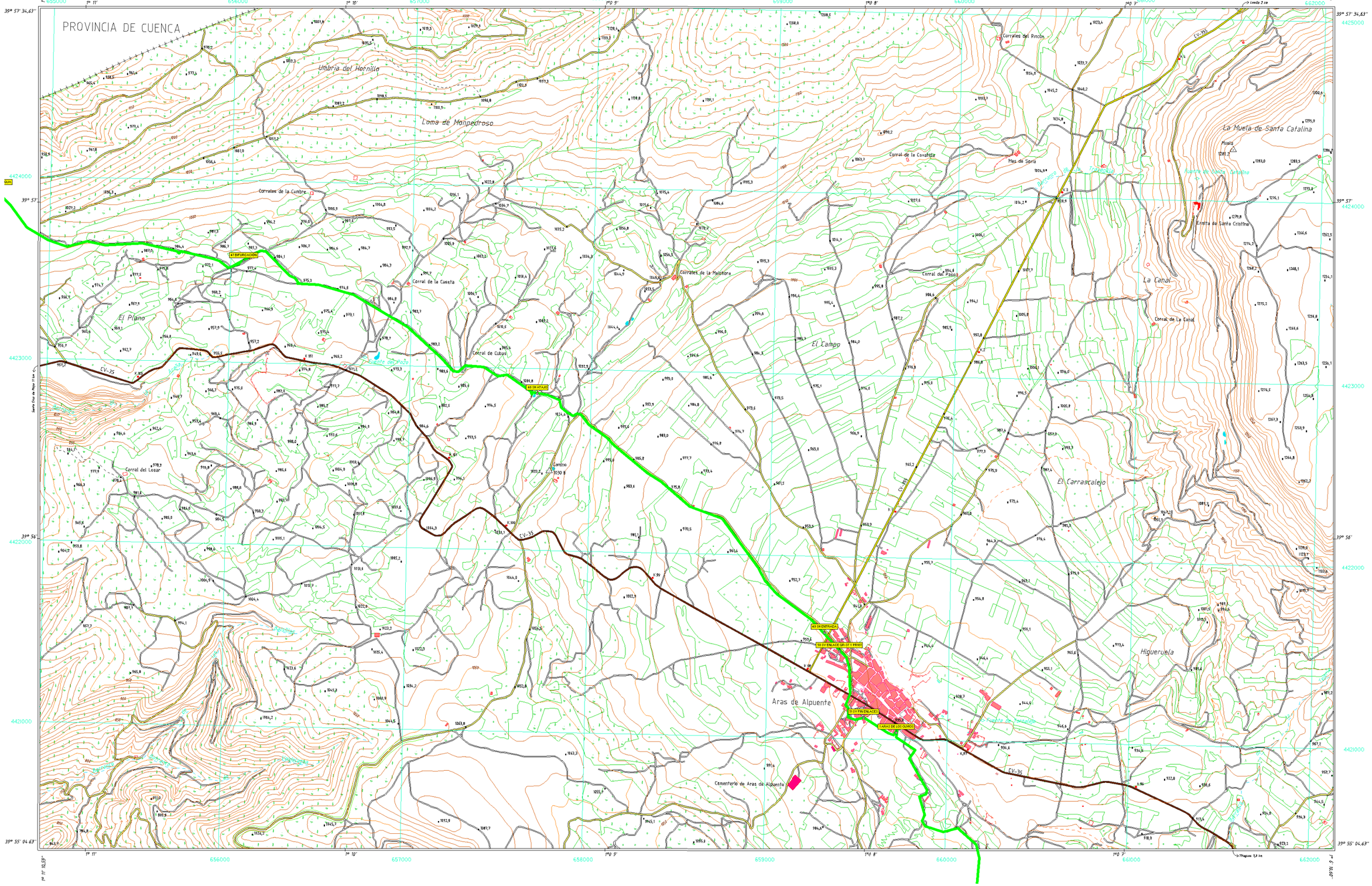
PROVINCIA DE CUENCA
Umbría del Hornillo
Loma de Monpedroso
Corrales del Rincón
Corral de la Covafuda
Mas de Soria
La Muela de Santa Catalina
Muela
Ermita de Santa Cristina
Corrales de la Cumbre
Corral de la Caseta
Corrales de la Malchora
Corral del Pascal
La Canal
Corral de La Canal
El Plano
El Campo
Corral de Cubas
Fuente del Pozo
Corral del Lobar
Lomino
El Carrascalejo
Higueruela
Aras de Alpuente
Cementerio de Aras de Alpuente
CV-35
CV-352
41 BIFURCACIÓN
40 DESVIO
43 SR ENTRADA
39 SV ENLACE GP-37 Y PRINC
35 SV PRI ENLACE
TAMAÑO DE LOS CEMPOS
39° 57' 34,63"
39° 57'
39° 56'
39° 55' 04,63"
7° 11'
7° 10'
7° 9'
7° 8'
7° 7'
655000
656000
657000
658000
659000
660000
661000
662000
4425000
4424000
4423000
4422000
4421000

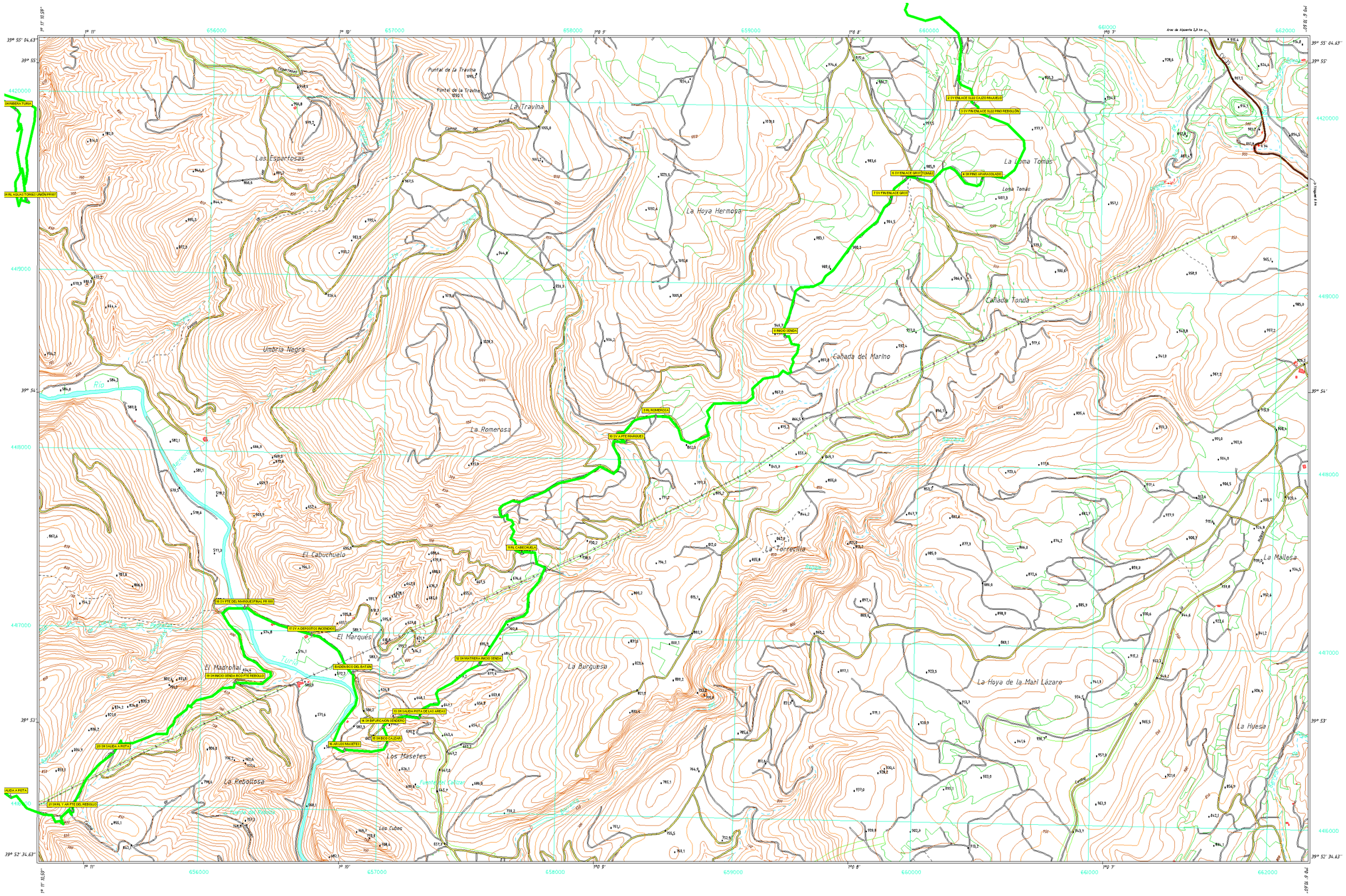
Puntal de la Travina
La Travina
Las Espartosas
Umbría Negra
La Romerosa
El Cabuchuelo
El Marqués
El Madroñal
La Rebollosa
Los Masetes
Los Cubos
La Hoya Hermosa
La Loma Tomás
Loma Tomás
Cañada Tonda
Cañada del Marino
La Torrecilla
La Burguesa
La Hoya de la Mari Lázaro
La Mailesa
La Huesa
Río
Turia
Fuente del Cabizar
Fuente del Rebollo
Area de Alquerías 2,9 km
656000
657000
658000
659000
660000
661000
662000
4420000
4419000
4418000
4417000
4416000
39° 55' 04.63"
39° 54'
39° 53'
39° 52' 34.63"
7° 11' 10.59"
7° 11'
7° 10'
7° 9'
7° 8'
7° 7'
7° 6' 10.60"
SALIDA A PISTA
21 DR DEL Y AR PTE DEL REBOLLO
20 DR SALIDA A PISTA
16 AR LOS MASETES
14 DR BIFURCACION SENDERO
15 DR BICO CAJIZAR
13 DR SALIDA PISTA DE LAS AREAS
19 DR INICIO SENDA BICO PTE REBOLLO
BADEN BICO DEL BATAN
17 DV A DEPOSITOS INCENDIOS
18 DV PTE DEL MARQUE(FINAL PR 169)
12 DR MATERIA INICIO SENDA
11 DR EL CABECHUELA
10 DV A PTE MARQUES
9 DR EL ROMEROSA
8 DR INICIO SENDA
7 DV PN ENLACE GR117
6 DV ENLACE GR117 TOMÁS
5 DR PINO APARASOLADO
4 DV PN ENLACE SL22 PINO REBOLLÓN
3 DV ENLACE SL22 CÁLIZO MAJUELO
2 DR EL AGUAS TOMÁS LIMÓN PR169
1 DR RIBERA TURIA


PROVINCIA DE CUENCA
el Cabezo
el Rodeno
la Quemada del Chaparro
32 SR MICRO RESERVA EL CABEZO
31 SR ACAD
30 SR
33 SR RIBERA TURIA
29 POSTE DE SEGUIMIENTO
27 SR CORRAL MODESTA
28 SR COMIENZO CORTAFUEGOS
26 SR RIL ACUAS TURIA (UNIÓN PR167
26 SR FIN ENLACE PR-CUV3
25 SV PR-CUV3
24 SV UNIÓN PR-CUV3
23 RL CUEVA MADUIS
22 SR SALIDA A PISTA
21 SR RL T ARLPT
39º 55' 04,64"
39º 55'
39º 54'
39º 53'
39º 52' 34,63"
4420000
4419000
4418000
4417000
4416000
648000
649000
650000
651000
652000
653000
654000
655000
1º 16' 10,58"
1º 16'
1º 15'
1º 14'
1º 13'
1º 12'
1º 11' 10,55"

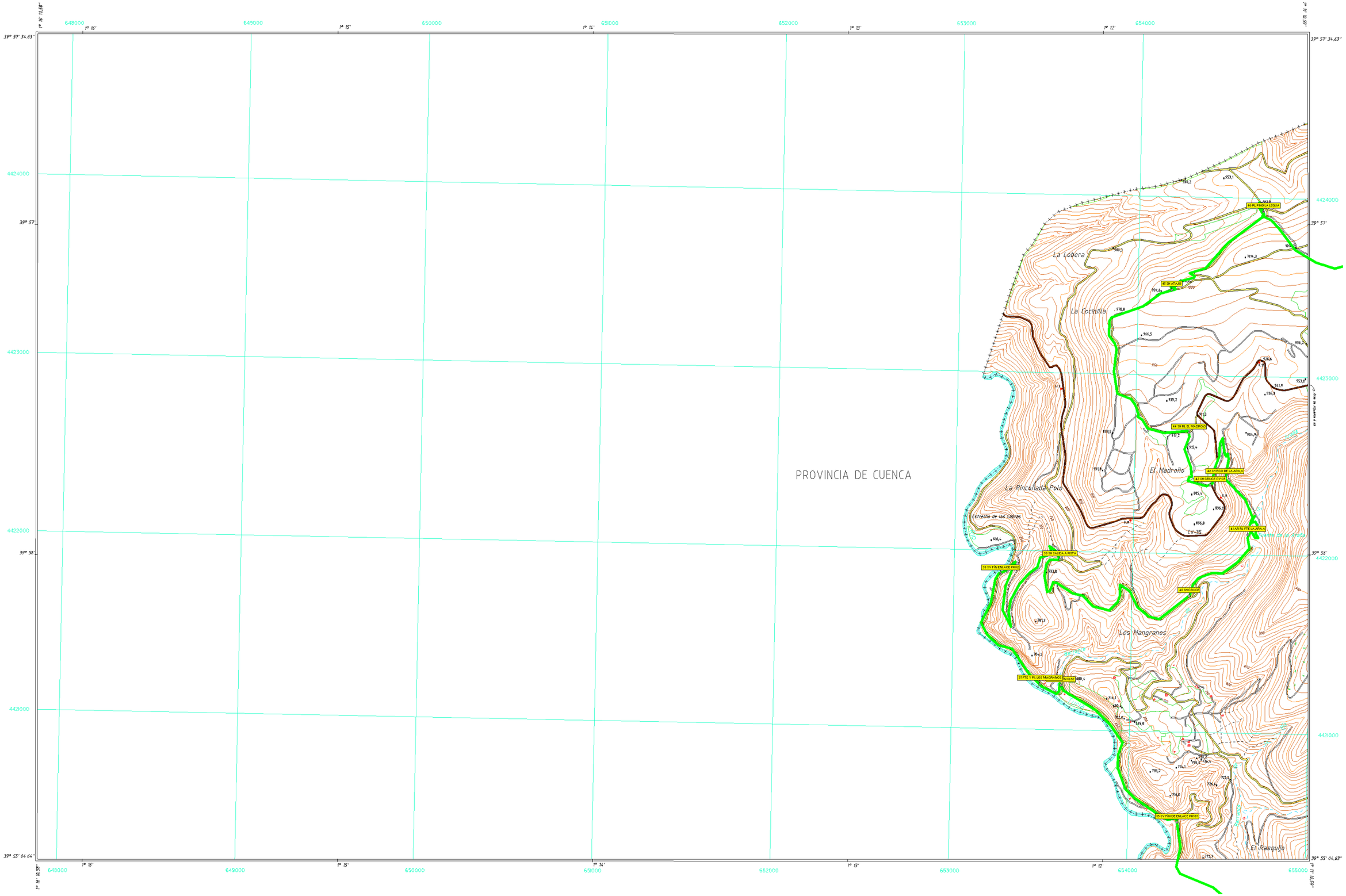
PROVINCIA DE CUENCA
La Lobera
La Cocinilla
El Madroño
La Rinconada Polo
Estrecho de las Cabras
Los Mangranes
El Rasquillo
CV-35
48 PK PINO LA LEGUA
48 IR ATAJO
44 IR EL MADROÑO
42 IR BCO DE LA ARAJA
43 IR CRUCE CV-35
41 AR PK PTE LA ARAJA
39 IR SALIDA A PRIEGO
38 SV FIN ENLACE PRIEGO
40 IR CRUCE
37 PTE Y PK LOS MANGRANES
36 SLAB
35 SV FIN DE ENLACE PRIEGO
648000
649000
650000
651000
652000
653000
654000
655000
4424000
4423000
4422000
4421000
39º 57' 34.63"
39º 57'
39º 56'
39º 55' 04.64"
39º 55' 04.63"
1º 16' 16.58"
1º 16'
1º 15'
1º 14'
1º 13'
1º 12'
1º 11' 16.53"