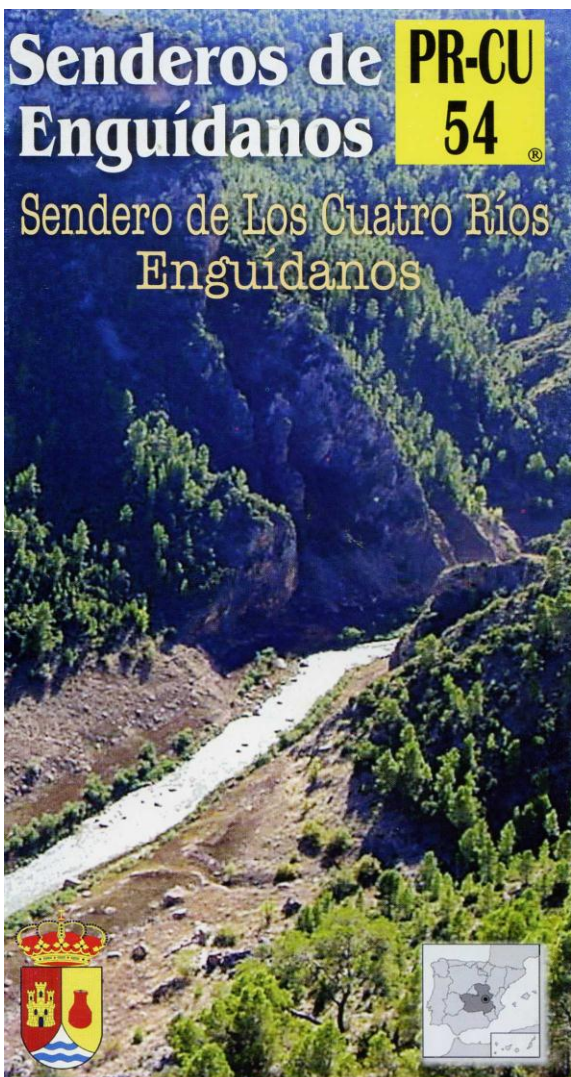


Senderos de Enguídanos **PR-CU 54**

Sendero de Los Cuatro Ríos Enguídanos



Sendero de Pequeño Recorrido

Provincia de Cuenca

Enguídanos

Las orillas del Río Cabriel, protagonista indiscutible de un paisaje de fantasía, jalonado de montañas y profundos valles, se enclava este municipio, situado al sudeste de la provincia entre las comarcas de la Serranía y La Manchuela conquense, distante 86 km. de la capital.

Su situación, a lo largo de una pronunciada ladera hace que sus calles estrechas sean además empinadas y escalonadas. Únicamente su céntrica y recoleta plaza de saledizos, balconada madera y floreada fuente, se asienta en suelo horizontal.



Cabriel, Guadazaón, Mira y San Martín son los ríos que, entre otros muchos arroyos, determinan el quebrado relieve de su término municipal, con barrancos de más de 100 m de profundidad.

Por ello, Enguídanos se convierte en un excepcional entorno de clima mediterráneo para la práctica de actividades deportivas y de ocio en el medio natural, bien a lo largo de sus caminos, bien sobre sus cristalinas aguas. También permite contemplar su gran riqueza cinegética y acuática.

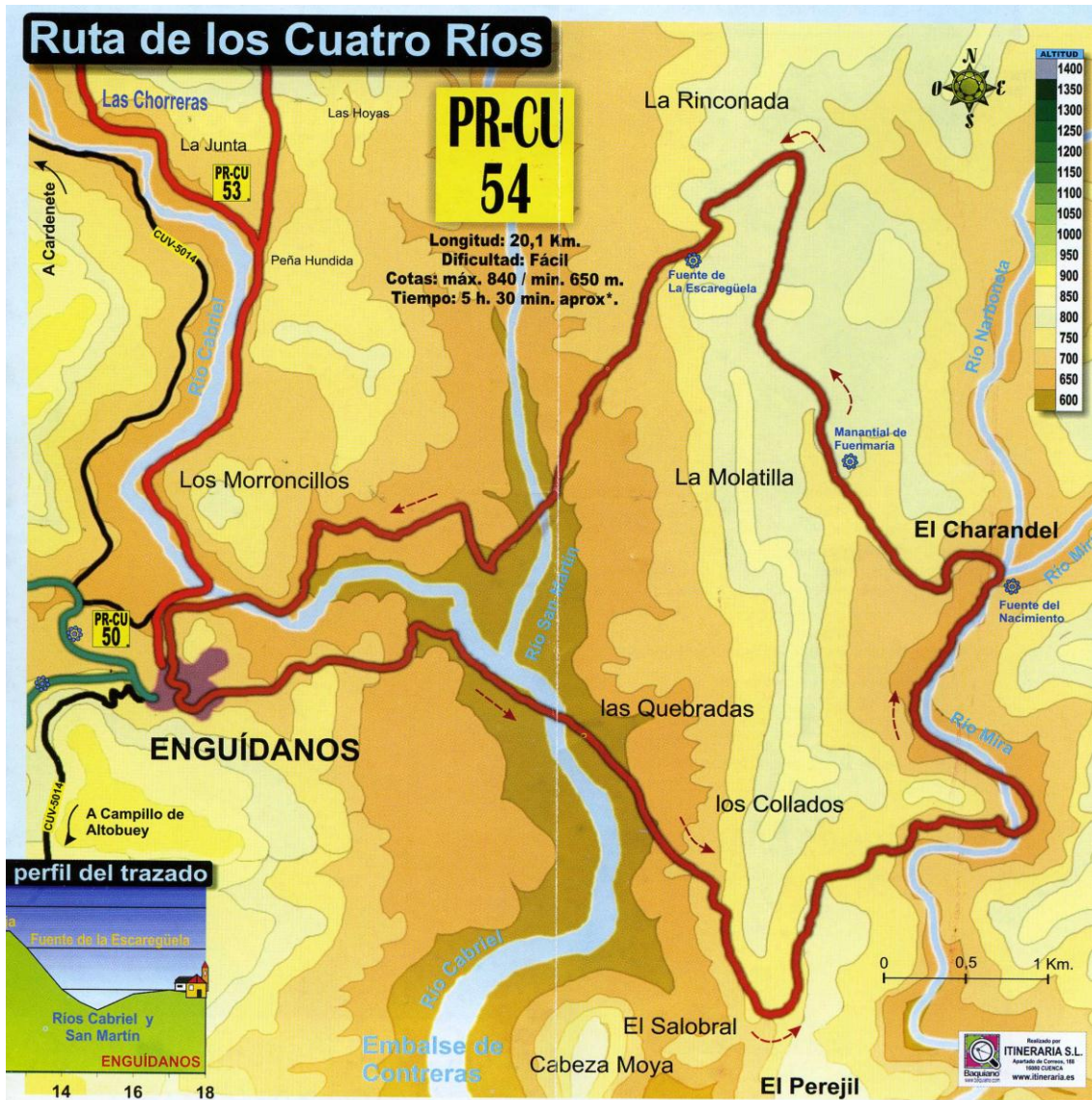


Enguídanos



Atracción Natural

www.enguidanos.es



El Sendero PR 54 se extiende hacia el Este del casco urbano de Enguïdanos cruzando el amplio valle de los ríos Cabriel y San Martín y los profundos barrancos creados por los cauces de los ríos Mira y Narboneta. Conocer Enguïdanos a través de sus senderos es una experiencia deliciosa y reconfortante.



Los Senderos de Pequeño Recorrido son itinerarios ideados para la práctica del senderismo que permiten visitar zonas que no conocemos con la confianza de poder seguir el trazado gracias a una sencilla señalización ubicada a lo largo del recorrido. Se encuentran regulados y su homologación se realiza en base a unas recomendaciones y características unificadas para todas las comunidades autónomas, lo que garantiza la calidad y la uniformidad en cualquier punto del país.



*** IMPORTANTE:** El tiempo de recorrido estimado se ha considerado en marcha continua, sin detenerse. Los momentos dedicados al descanso o la contemplación aumentan la duración del recorrido.

El trazado está señalizado y preparado para la práctica del senderismo, pero su dificultad puede aumentar en función de diversos factores como la climatología, el estado del terreno o la condición física del caminante. El usuario es el responsable del uso del sendero y deberá tener en cuenta estas variables.

Un sendero es una instalación deportiva situada en un entorno natural. Se recomienda utilizar calzado deportivo o de montaña.

Debes ser respetuoso con el entorno que te rodea para preservar en su estado natural tan hermosos y necesarios lugares. Usa los caminos y las sendas. Evita los atajos.

No arrojes basuras. Deposita tus desperdicios al final de la jornada en los lugares habituales situados en la población.

Cuidado con el fuego; un simple cigarro puede producir una catástrofe.



Recorrido

Por la Calle del Ayuntamiento, tomamos una antiguo camino de herradura con peculiares formaciones de caliza y pasos excavados en roca viva, tras dejar las Fuentes de San Blas y Carica, bordeando el Cerro de San Cristóbal. Cruzamos el río Cabriel y su afluente, San Martín que se unen en un amplio valle que ocuparía la cola del embalse de Contreras en su nivel máximo, en la actualidad, un paisaje árido y despejado. Alternaremos tramos de pista y de senda.



Después de atravesar el túnel del antiguo camino de Camporrobles, el recorrido bordea el Cerro de El Cañal, por una quebrada senda. Por una pista, muy pronto llegamos a las inmediaciones de las ruinas del antiguo Bañero del Salobral, actualmente abandonado, donde afloran apreciadas aguas saladas con propiedades mineromedicinales. A nuestra derecha queda Cabeza Moya, cerro que observa las aguas del Cabriel desde su elevada atalaya.

A partir de este tramo, donde se alternan los pinares y pequeños campos de olivos y almendros, caminaremos por amplias pistas y en buen estado. Poco a poco ganamos altura hasta una zona elevada donde hallamos un mirador que se asoma a la profunda Hoz del Río Mira y después, hasta cruzar su cauce, afrontamos sinuosas curvas, por un terreno más abrupto.

Acompañamos al río hasta la aldea del Charandel y la Fuente del Nacimiento, cuando cumplimos la mitad del recorrido. Aquí se unen los ríos Mira y Narboneta.

De vuelta a Enguïdanos, hacemos frente a una larga subida, por un denso pinar pasando junto al manantial de FuenMaría. Termina la subida y giramos bruscamente a la izquierda iniciamos el descenso, también largo y sinuoso pasando por la Fuente de la Escareguela.

Llegamos al fondo del valle del Río San Martín. Cruzamos su cauce y finalmente el de el Río Cabriel antes de llegar a Enguïdanos.





Casco histórico
El edificio de mayor interés de la localidad es el Castillo-Fortaleza del s. XI. De origen musulmán, su trazado es de planta rectangular con tres cubos en las esquinas. Sufrió importantes destrozos durante la reconquista. Entre los SS. XIV y XV es reforzado y terminado con detalles góticos defensivos. Jugó un papel importante en la Guerra de La Independencia.



La iglesia parroquial de Nuestra Señora de la Asunción, mantiene su corte medieval con fachadas solariegas. Fue construida en el s. XV y su torre cuadrada, está adosada al edificio por la parte del mediodía. Sobre una fisonomía sobria, la portada de acceso, de traza gótica, se orienta al mediodía. Además, cabe destacar el interesante artesanado de madera de estilo mudéjar.



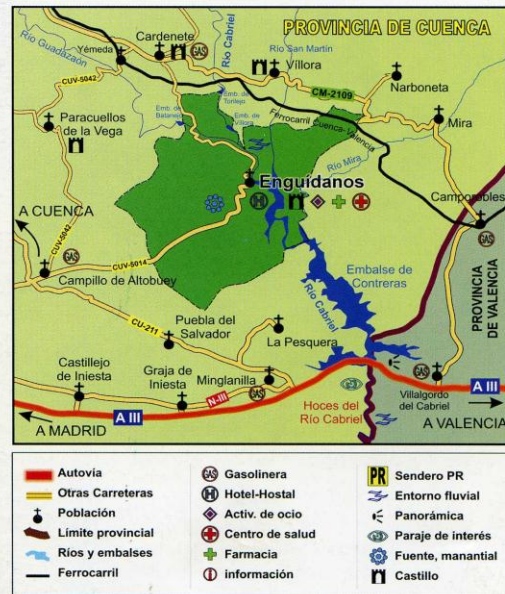
En la plaza Mayor destaca la fuente, cuyas aguas brotan de un manantial natural.

Historia
El nombre de Enguildanos viene de un gentilicio griego que hace referencia a la abundancia de agua del terreno, como demuestran los ricos manantiales que confluyen hacia los numerosos ríos y arroyos.

Son varios los yacimientos arqueológicos de la Edad de Bronce, asentamientos íberos y de época romana. En las tierras bajas, a los pies del castillo, existen restos de un puente romano que actualmente no se encuentra en uso.



Enguildanos. Mapa de situación.



Fiestas

San Blas, 2-3 de Febrero; Semana Santa; San Roque, 12-19 de Agosto.

Datos de interés

Ayuntamiento de Enguildanos. Telf.: 969 344 651
Servicio de autobuses. Transportes Murciano Luján. Telf.: 969 34 4 613
Servicio de ferrocarril. RENFE. Telf.: 902 240 202
Guardia Civil Cardenete. Telf.: 969 348 021
Información Meteorológica Cuenca. Telf.: 906 365 316
Oficina de Turismo de Cuenca. Telf.: 969 232 119

Más información: www.enguildanos.es



Senderos de Enguildanos

SENDEROS DE PEQUEÑO RECORRIDO SEÑALIZADOS

