



Teléfonos de interés:

Ayuntamiento de Villar de Domingo García: 969 270 068
 Guardia Civil de Villar de Domingo García: 969 270 001
 Farmacia de Villar de Domingo García: 969 270 054
 Consultorio médico de Villar de Domingo García: 969 270 184
 Centro de salud de Villas de la Ventosa: 969 375 884
 Gasolinera: 969 270 006
 Casa Rural "Las Callejuelas": 969 270 048

Otros datos:


Información meteorológica: 969 230 651
 Oficina de Turismo de Cuenca: 969 232 119
Fiestas Patronales:
 Fiestas en honor de Nuestra Señora del Rosario:
 Tercer domingo de agosto
Santo Tomás Apóstol: Sábado anterior a la semana de la Ascensión, con la tradicional romería y batalla de los huevos.
San Antonio de Padua: en la pedanía de Noheda.
Otras fiestas de interés:
 Semana Santa, La Candelaria, San Isidro Labrador





“De la Alcarria ...a la Sierra”

**PR-CU
48**

Villar de Domingo García



Sendero de Pequeño recorrido

Provincia de Cuenca

Ruta de la Alcarria a la Sierra

Entorno



Longitud: 20 Km. **Dificultad:** Media
Cotas: Máx. 1.265 m. / Mín. 940 m.
Tiempo aprox.*: 6 h. **Tipo:** Circular
Nota: Puede combinarse con PR-41
Año 2009

DESCRIPCIÓN DEL RECORRIDO

Salimos de Villar de Domingo García por un tramo de camino asfaltado frente a la gasolinera situada en la N-320. Caminamos en dirección Sur, atravesamos el Puente Grande y al poco llegamos al cruce que hace del sendero un trazado circular. ¡Precaución al caminar en paralelo a la carretera!

Desde aquí giramos hacia el Oeste para internarnos en los campos de cultivo de La Alcarria. Tras pasar un pequeño collado entre dos lomas, cruzamos el Barranco de la Cañada y poco después bordeamos la elevación conocida como Ribagorda. Los cruces se suceden al pasar por el paraje de El Carrascalejo antes de llegar a la antigua pedanía de Villalbilla, actualmente deshabitada.

Continuamos por una zona elevada hasta alcanzar la N-320, que cruzamos para llegar a Sacedoncillo, otra pedanía de Villar de Domingo García.

Seguimos un camino que asciende entre el Arroyo de Sacedoncillo y el vallado de una finca particular. Poco a poco, las tierras de labor quedan atrás mientras el bosque de encinas se hace más espeso.

El desnivel se hace más pronunciado antes de llegar al Cerro Pelado (1.264 m.). Desde este punto, el más elevado del recorrido podemos disfrutar de una amplia panorámica de la Sierra de Bascuñana y la población de Bascuñana de San Pedro.

Iniciamos un lento descenso en dirección W pasando por el Collado del Puerto y Cabeza Serranos, puntos de posible enlace con el PR 41.

Descendemos por el paraje de Los Gayubares. El final de la zona boscosa nos anuncia la cercanía del pueblo. Finalmente, cruzamos de nuevo la N-320 para regresar, por el Puente Grande, a Villar de Domingo García.




La comarca de La Alcarria, constituye uno de los pocos ejemplos de área no montañosa que ofrece al visitante unos paisajes espectaculares por su gran variedad de formas y por el fuerte contraste visual de sus páramos, situados a considerable altura, valles

encajados, cuestas con fuertes pendientes, cerros de cumbres planas y otras muchas formas de relieve, que hacen que esta comarca alcance una belleza soberbia.

Este extenso territorio, ha sido intensamente alterado principalmente por la agricultura y la ganadería. Actualmente, esta comarca sufre una fuerte despoblación.

Es una tierra de caza y miel. Alberga una rica fauna de espacios abiertos y de cultivos cerealistas: alondras, palomas torcaces, tórtolas, perdices, liebres, conejos...; pero quizás es, el abejaruco, el ave por excelencia de estas tierras, por la abundancia de colmenas en la zona.

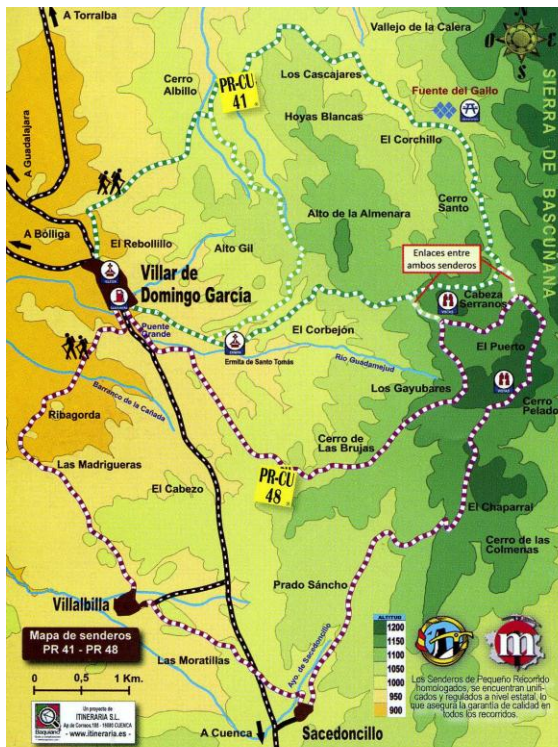


La vegetación alcarreña más representativa son: enebros rastreros, encinas, quejigos, sabinas albares...

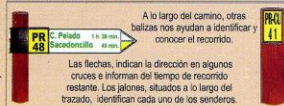


Su diversidad paisajística, su riqueza artesanal, patrimonial y gastronómica, la convierten en un lugar digno de ser visitado, en el que podremos disfrutar de las tradiciones y generosidad de sus moradores.





Señalización del recorrido



Importante

*La información de la duración del recorrido estimado, se considera en marcha continua. Debemos considerar las paradas que realicemos en el tiempo de recorrido.

El trazado está señalizado y preparado para la práctica del senderismo, pero su dificultad puede aumentar en función de diversos factores: como la climatología, el estado del terreno o la condición física del caminante.

El usuario es el responsable del uso del sendero y ha de considerar estas variables.

Un sendero es una instalación turístico-deportiva situada en el medio natural. Debes ser respetuoso con el entorno que te rodea para preservar tan hermosos y necesarios lugares.




A 26 Km. de Cuenca, y a orillas del río Guadamejud, afluente del Río Guadiela, el cual a su vez lo es del Tajo, encontramos Villar de Domingo García población que forma el núcleo principal del municipio del mismo nombre y al que también pertenecen Noheda, Sacedoncillo y Villalbilla, todos ellos junto a la carretera N-320. Pertenecen a la comarca de La Alcarria, un extenso territorio limitado por la Sierra de Bascuñana al E y la Sierra de Altomira al W.

Villar de Domingo García: Aunque su origen se remonte a tiempos prerrománicos, no es hasta 1.253, tras la repoblación cristiana, cuando la población alcanza categoría de Villa. En principio se llamaba El Villar de Don García, en honor al Tercer Obispo de Cuenca; la derivación fonética de Don a Dominus motivó el nombre de Domingo García. La Parroquia de la Asunción comienza a construirse en el siglo XIII y se terminará en el siglo XVI, época de gran apogeo económico. Destacan los retablos barrocos de las naves laterales y algunas interesantes tallas de la misma época así como un lienzo anónimo dedicado a la Inmaculada y a San Miguel Arcángel de grandes dimensiones. Sin olvidar la torre-campanario.

Sacedoncillo: "Pequeño lugar donde abundan los sauces". Aún conserva su iglesia que data del siglo XVI. Hasta los años 70 fué municipio independiente junto con Noheda. También conserva dos edificios catalogados de interés: una casa de labranza y una casa señorial de campo.

Villalbilla: "Villa blanca", por la blancura del terreno sobre el que se asienta. En la actualidad se encuentra despoblada.



Noheda: Es la perdania más alejada. Debíó tener una gran importancia en época romana, como viene a demostrar el mosaico figurativo más grande de España (300 m²) encontrado recientemente en ella. Podría datar de la época del emperador Teodosio. Su importancia radica, no solo en su tamaño, sino en la fantástica calidad artística y técnica del pavimento. Debíó pertenecer a una "villa romana" en plena fase de investigación y excavación que será un referente a nivel mundial.