



Ayuntamiento de Buendía:
Tel: 969 37 30 01
www.aytobuendia.com

Teléfonos de interés:

- Oficina de Turismo de Buendía: Tel.: 969 373 259.
- Museo del Carro: C/Tercia, s/n. Tel.: 969 373 001.
- Biblioteca Municipal: C/ Tercia, 21. Tel.: 969 373 111.
- Centro de Salud: C/Isabela, 3. Tel.: 969 373 168.
- Farmacia: Tel.: 969 373 071.
- Guardia Civil: Tel.: 969 373 003/062.

Otras direcciones y teléfonos de interés.

- Información meteorológica de Cuenca: Tel.: 906 365 316.
- Oficina de Turismo de Cuenca: Tel.: 969 232 119.
- Transportes Rubiocar: (Cuenca): Tel.: 969 298 520
- Transportes Guadalbus: (Guadalajara): Tel.: 949 201 400



Castilla-La Mancha




Ayuntamiento
de Buendía

*Un buen día para caminar es
un buen momento para conocer...* **Buendía**

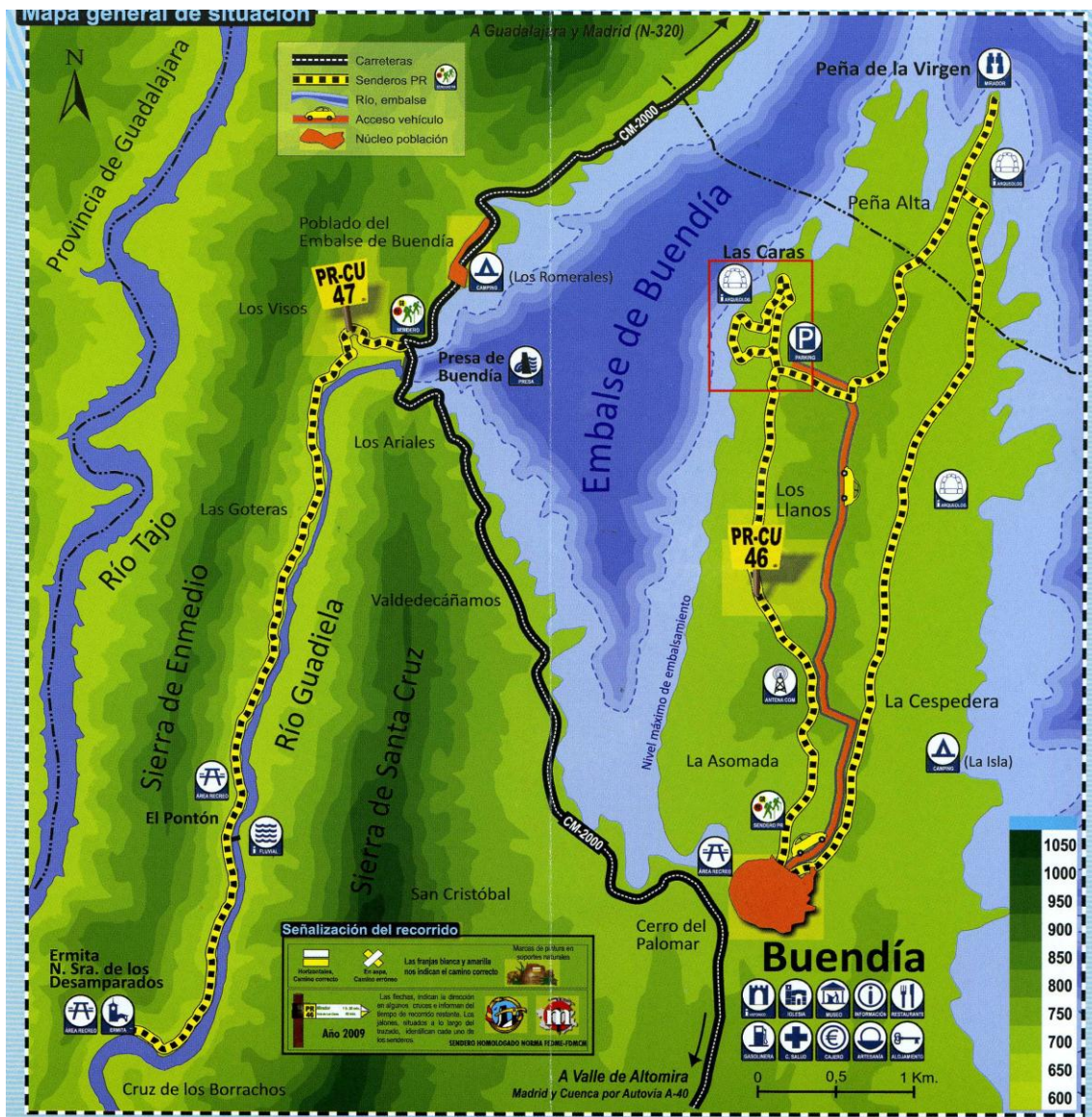
Senderos de Buendía

PR[®]
46 47



Senderos de Pequeño Recorrido

Buendía, Provincia de Cuenca



**PR-CU
47**

Ruta de la Ermita de N^{ra} Sra. de los Desamparados


Longitud ida y vuelta: 12 Km.
Tiempo: 3 h. 15 min. aprox.
Cotas: máx. 710 / mín. 650 m.
Dificultad: Fácil.

Km 0: El recorrido parte desde la **Presa de Buendía** (a 5 Km del pueblo). Nada más empezar, afrontamos una pronunciada pendiente de bajada hasta llegar al nivel del cauce del **Río Guadiela**. Caminamos en dirección Sur, aguas abajo por su margen derecha y por el interior de un profundo barranco.

Km 1: Termina la pendiente y seguimos en paralelo al río. El trazado es lineal teniendo su final en la propia Ermita, sin otra opción de continuidad. La vegetación de las laderas escarpadas del cañón, se hace más frondosa a medida que avanzamos.

Km 4: Área de descanso y contemplación de **El Pontón**. Una pasarela construida sobre el apoyo de un antiguo puente, nos permite visitar la margen opuesta del río. Observaremos, poco a poco, laderas cada vez más pobladas de vegetación.

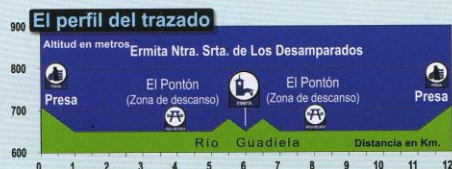
Km 5,4: Una pequeña elevación del camino nos anuncia la llegada a El "Sitio", donde se encuentra la **Ermita de Nuestra Señora de Los Desamparados**. Una agradable zona de recreo nos recibe en el entorno del santuario. La pequeña construcción de los siglos XVI-XVII está adosada a la roca de la ladera.



Km 6: Para retomar a la Presa, por el mismo camino, afrontamos de nuevo el repecho y caminamos otra vez a nivel del río.

Km 8: Pasamos de nuevo por el área de **El Pontón**.

Km 12: Después de subir la pronunciada pendiente que nos lleva a la parte alta de la presa, terminamos junto a la CM-2000.



Notas sobre el entorno

Los itinerarios señalizados de Buendía, nos permiten conocer y disfrutar de una forma tranquila y pausada, de los encantos de esta localidad situada al Oeste de la comarca de la Alcarria conquense y a orillas de los ríos Guadiela y Mayor, cuyos caudales, detenidos por la Presa de Buendía se han convertido en una inmensa lámina de agua a su paso por el término municipal. Un hecho histórico que ha condicionado de forma decisiva los paisajes, recursos y forma de vida aportando, al abrigo de la Sierra de Altomira, nuevos colores, sensaciones y atractivos a los ya propios de esta localidad alcarreña.

La Ruta de Las Caras, se encuentra en una península que se extiende hacia en Norte de la población. Los paisajes ribereños que se esconden tras pequeños pinares son el formidable marco para una espléndida muestra del trabajo de la mano del artista sobre la roca caliza que aflora del terreno. Un museo al aire libre de sugerentes y mágicas obras escondidas en la piedra que han visto la luz gracias a los escultores Jorge Maldonado y Eulogio Reguerillo. Un Mirador conocido como Peña de la Virgen nos muestra el pantano en toda su extensión.

Una segunda propuesta nos lleva por lo más profundo del cañón que recorre el río Guadiela, justo antes de unir sus aguas a las del Tajo. Allí, entre las sierras de Enmedio y de Santa Cruz, se enclava la Ermita de la muy venerada patrona de Buendía, la Virgen de los Desamparados (s. XVI). Siguiendo una histórica tradición, en mayo la imagen es "subida" en romería desde la ermita a la Iglesia parroquial, celebrando en septiembre "la bajada" donde se devuelve a su morada junto al río. Estos actos constituyen las fiestas mayores de la localidad. Caminar junto al río por esta ruta entrañable e inhóspita nos ofrece una sugestiva propuesta cultural y natural que no debes perderte.

