



**Ayuntamiento de Buendía:**  
 Tel: 969 37 30 01  
 www.aytobuendia.com

**Teléfonos de interés:**

- Oficina de Turismo de Buendía: Tel: 969 373 259.
- Museo del Carro: C/Tercia, s/n. Tel: 969 373 001.
- Biblioteca Municipal: C/ Tercia, 21. Tel: 969 373 111.
- Centro de Salud: C/Isabela, 3. Tel: 969 373 168.
- Farmacia: Tel: 969 373 071.
- Guardia Civil: Tel: 969 373 003/062.

**Otras direcciones y teléfonos de interés.**


- Información meteorológica de Cuenca: Tel: 906 365 316.
- Oficina de Turismo de Cuenca: Tel: 969 232 119.
- Transportes Rubiocar: (Cuenca): Tel: 969 298 520
- Transportes Guadalbus: (Guadalajara): Tel: 949 201 400



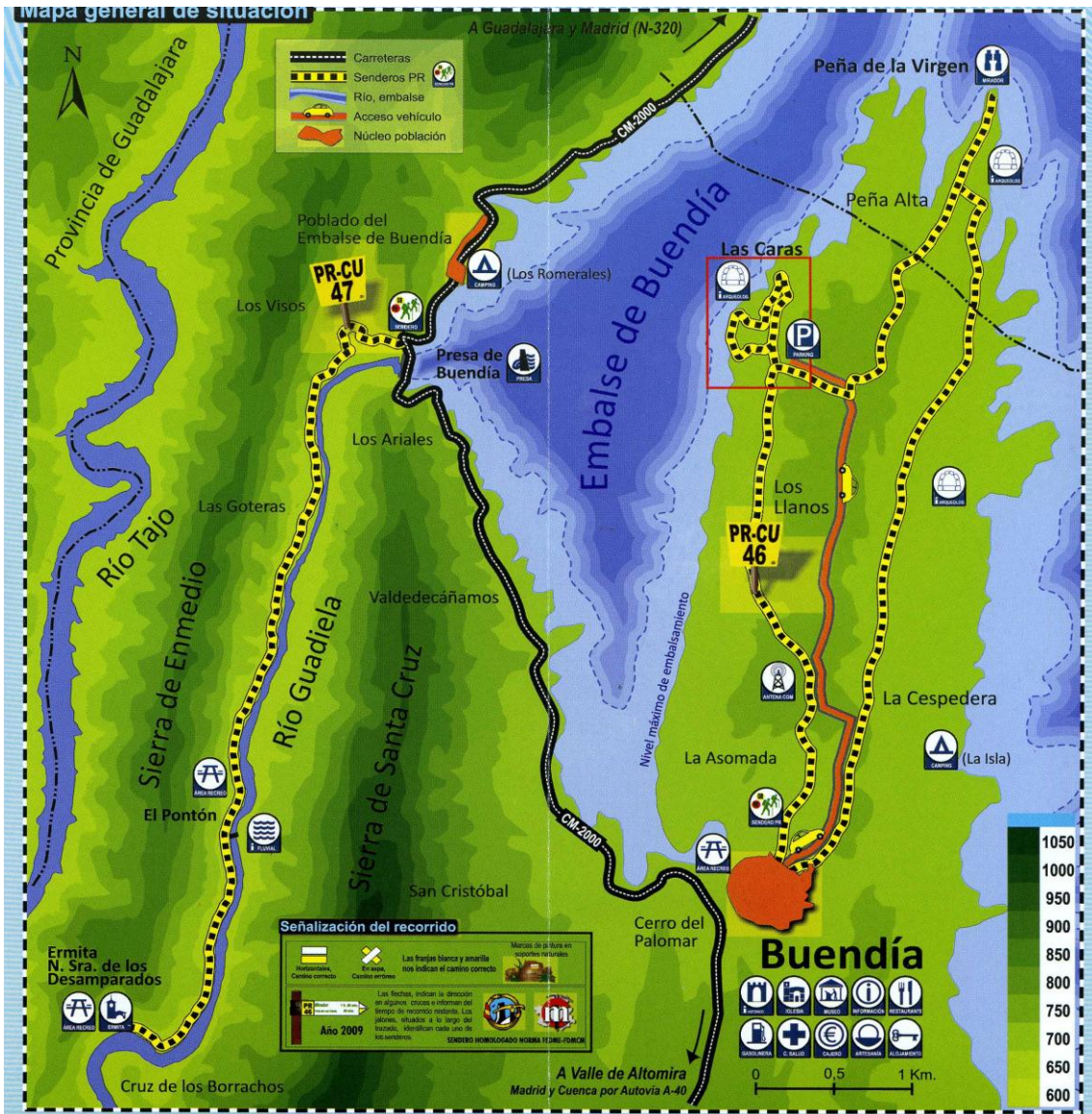
*Un buen día para caminar es  
 un buen momento para conocer...* **Buendía**

# Senderos de Buendía

**PR 46** **PR 47**



**Senderos de Pequeño Recorrido**  
 Buendía, Provincia de Cuenca



## Ruta de las Caras

**PR-CU  
46**

**Longitud:** 14,5 Km.  
**Tiempo:** 4 h. aprox.  
**Cotas:** máx. 770 / mín. 710 m.  
**Dificultad:** Fácil.

**Km 0:** Desde la Calle Boleo de Buendía, caminamos hacia el Norte por una pista amplia y bien definida. Avanzamos por el antiguo Camino de Santa María de Poyos (actualmente bajo las aguas del pantano), entre tierras de labor con cultivos que cambian los colores del paisaje cada estación del año.

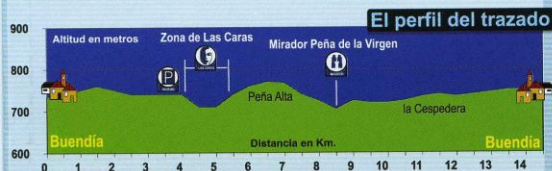
**Km 1,5:** Tras pasar junto a los depósitos de agua, tomamos el camino que encontramos a nuestra izquierda, hasta llegar a un pinar que nos separa de las aguas embalsadas.

**Km 3,8:** Un cruce nos invita a seguir por el paseo temático de **Las Caras de Buendía**. Un recorrido circular de dos Kilómetros que nos devuelve finalmente a la ruta principal.

**Km 5,5:** Continuamos ahora hacia el Este unos metros para seguir finalmente en dirección Norte. Bordeamos el pinar, entre encinas y cultivos.

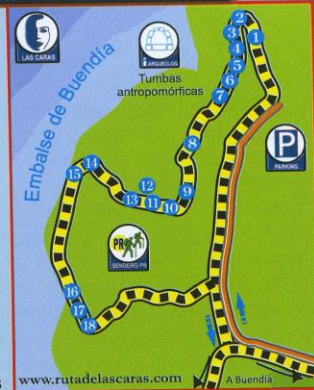
**Km 8:** Llegamos a un nuevo cruce. Allí, una derivación de 500 metros nos separa del camino principal hasta el **Mirador de la Peña de la Virgen**, una atalaya natural que se asoma al Embalse de Buendía.

**Km 9,2:** Después de visitar el Mirador, El pueblo se encuentra hacia el Sur, y en esa dirección seguiremos los 5 Km finales antes de llegar a Buendía. El pinar nos acompaña la primera mitad del recorrido, y por último salimos a terreno más despejado entre los cultivos que rodean la población.



### Mapa de detalle PR 46 - Zona de las Caras

- 1 Moneda de la Vida
- 2 Cruz Templaria
- 3 Krishna
- 4 Maitreya
- 5 Arjuna
- 6 Espiral del Brujo
- 7 Chemary
- 8 La Monja
- 9 Chamán
- 10 Beethoven
- 11 Duende Indio
- 12 Paleto
- 13 Duenda de la grieta
- 14 De Muerte
- 15 Dama del pantano
- 16 Cruz del Temple
- 17 Virgen de Lis
- 18 Virgen de las Caras



### Caras de Buendía

