

El Entorno



Ayuntamiento de Priego

Priego, situado en el extremo Noreste de La Alcarria Conquense, es limítrofe con el Parque Natural Serranía de Cuenca.

El río *Escabas* atraviesa su término municipal creando espectaculares paisajes, como el

Estrecho de Priego excavado en la roca caliza por sus aguas transparentes y luchadoras.

Además de los atractivos naturales es un vecindario cargado de historia. Su Iglesia, palacios, casas señoriales, construcciones religiosas y arquitectura popular, así como su industria artesanal hacen de Priego un importante destino para el viajero.



Estrecho de Priego

Más información:
CEDER Alcarria Conquense
ceder@alcarriaconquense.com
Teléfono: 969 372 083

Ayuntamiento de Priego
Teléfono: 969 311 001




Topoguía - Guía de ruta



PR-CU
42[®]

Ruta del Mirador del Rodenal

Priego, Cuenca




Mirador del Rodenal

Sendero de Pequeño Recorrido



Ruta del Mirador del Rodenal

Descripción del recorrido




Estrecho de Priego

Este sendero afronta importantes pendientes para subir a las zonas altas de las sierras que flaquean el Valle de Priego por el Este.

Al Norte encontramos el Convento de N^a Sra. del Rosal (S. XVI). Después de recorrer 3 Km. llega la gran subida para ganar más de 300 m. en apenas 3 Km. Nos lleva una elevada llanura cubierta de pinares desde la que accedemos por una derivación al *Mirador del Rodenal*, espléndido para conocer la hoz de Priego y otear dilatadas panorámicas de la Alcarria.

Se afronta después una empinada ladera pedregosa por una senda estrecha para bajar de nuevo al valle. Antes de llegar al pueblo, podemos desviarnos hasta el Convento de S. Miguel de las Victorias (S. XVI), ya en el interior del *Estrecho de Priego*.



Convento de San Miguel

