

Sendero de los Arroyos
Sendero de la Vega

PR-CU
38 y 39

HUERTA DEL MARQUESADO Serranía de Cuenca


MUSEO DEL AGUA CLARA HUERTA DEL MARQUESADO



Huerta del Marquesado es un municipio de la Serranía de Cuenca situado en una zona montañosa, entre los 1.200 y los 1.840 metros de altitud. Su ubicación en esta área justifica su rico y variado paisaje natural. Huerta es un pueblo que ofrece al visitante distintos paisajes con riqueza de matices, en el que a la indiscutible belleza vegetal se suma la presencia del agua en diversas formas. Sus montes y riberas invitan al sosegado paseo, al disfrute de su riqueza cromática. Huerta es un pueblo tradicionalmente ligado al agua, como muestra su denominación alusiva al regadío. A semejanza de tantos otros pueblos el agua ha sido básica para el consumo humano y animal y para la higiene doméstica, así como en la impulsión de ingenios fabriles, pero además para el cultivo de su feraz huerta de elevada productividad.

La evolución del municipio de Huerta del Marquesado durante los últimos años ha sido muy diferente a la de los pueblos cercanos, como consecuencia de la instalación de una planta embotelladora de agua: "Fuente Liviana". La instalación de esta empresa ha contribuido decisivamente a evitar la despoblación y mantener los servicios, lo que le permite gozar de una dinámica inusual de un pueblo de este tamaño.

Museo del Agua Clara



Huerta del Marquesado





Con la colaboración de:



Durante los últimos años la instalación de una planta embotelladora de algunos de los manantiales del término municipal ha representado una gran apuesta de futuro mediante la valorización de un recurso local y su distribución en el exterior. Ha contribuido a dinamizar notablemente la economía local y comarcal, a impulsar la generación de riqueza y empleo.

En estas circunstancias se plantea continuar apostando por el agua limpia como recurso para el desarrollo socioeconómico de la localidad y convertir al pueblo en un referente sobre el agua de consumo y el respeto a los recursos naturales. El Museo de Agua Clara es un proyecto de iniciativa municipal que pretende dotar a Huerta del Marquesado de unas instalaciones que se apoyen en el agua como un recurso didáctico.



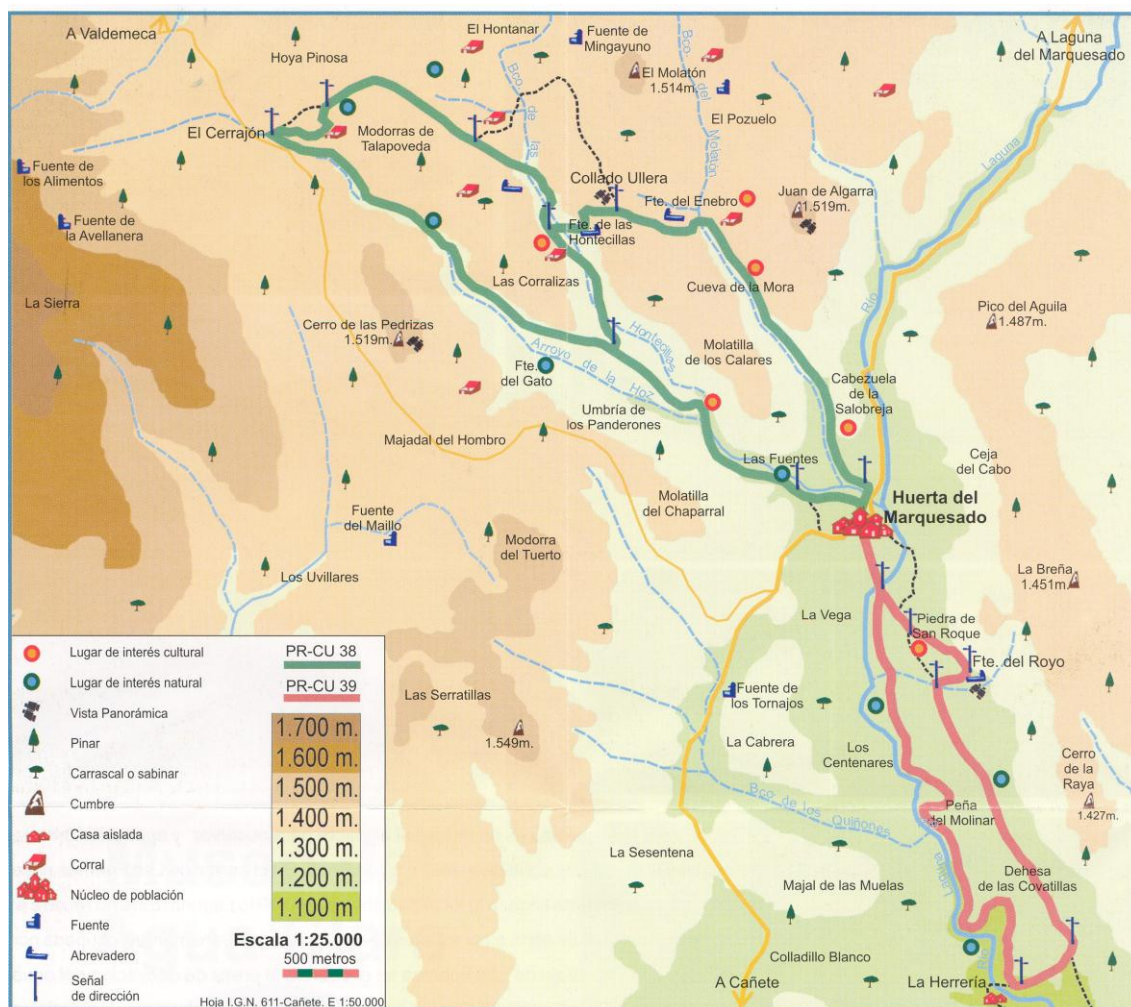
Huerta del Marquesado es un museo al aire libre para observar y aprender como se usaba y manejaba el agua de manera tradicional. En el paraje de Las Fuentes nace el agua, que antes de llegar a la localidad enlaza con el Río Laguna. Este río recorre el término municipal de norte a sur a través de una fértil vega, entre montes, ocupada por la huerta. Aguas abajo de Las Fuentes se encuentra la presa de derivación del agua para el riego. De allí parte El Caz, la acequia que distribuye el agua a las distintas partidas de regadío. Esta acequia discurre por la parte baja del pueblo y suministra el agua al lavadero y antaño a un molino harinero.



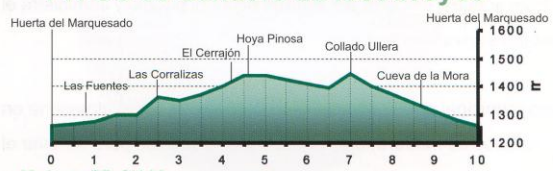
En el resto del término municipal abundan las fuentes cuyo caudal se almacena en los gamellones (abrevaderos de madera) tradicionalmente utilizados para abreviar el ganado. También se encuentran en el término otros elementos relacionados con el agua y sus formas de modelado sobre roquedo, como cuevas, simas o lapiaces, y afloramientos de agua como surgencias y arroyos. Es posible destacar la Cueva de la Mora y la Sima de la Hoya Milhombres o la surgencia de la Fuente del Gato y el Arroyo de La Hoz.



Los senderos del agua son itinerarios por el entorno de Huerta del Marquesado que facilitan una aproximación a los elementos ligados al agua, tanto naturales como fruto de la acción humana, existentes en el municipio. Recorrerlos permite al visitante observar la huella del agua y su tránsito desde el origen hasta las viviendas.



PR-CU 38 Sendero de los Arroyos



Variante PR-CU 38 (0,7Km.)



"Altitud mínima: 1.260 m."

"Altitud máxima: 1.445 m."

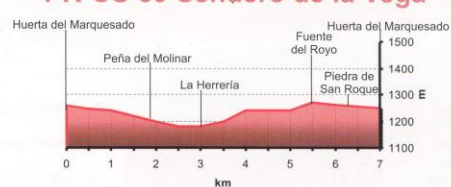
"Longitud: 10 Kilómetros."

"Tiempo estimado: 2 horas y 30 minutos"

"Dificultad: Media - Baja."

"Precaución: Se circula por barrancos inundables"

PR-CU 39 Sendero de la Vega



"Altitud mínima: 1.180 m."

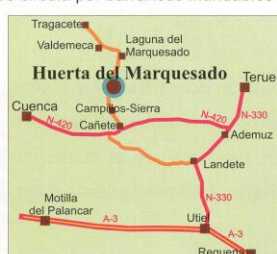
"Altitud máxima: 1.270 m."

"Longitud: 7 Kilómetros."

"Tiempo estimado: 1 hora y 45 minutos"

"Dificultad: Baja."

"Consejo: El ruido ahuyenta a las aves"



INFORMACIÓN: Ayuntamiento de Huerta del Marquesado
Teléfono: 969-354-001
www.huertadelmarquesado.org

DONDE DORMIR: Casa Rural "Tío Perejil"
Calle Iglesia, 25 Tfno. 969-354-103

DONDE COMER: Mesón Blas Mar. Calle Cajonera, 4
Mesón Bora-Bora. Calle Cajonera, 4
Tfno. 969-354-108
Bar Casa Tío Miguel. Carretera de Cañete s/n
Tfno. 969-354-017

EMERGENCIAS: Tfno. 112

PR-CU 38 SENDERO DE LOS ARROYOS




El Sendero de los Arroyos es un recorrido circular que permite elegir itinerarios alternativos. Parte del núcleo de Huerta del Marquesado desde la Fuente de la Teja y recorre por viejos caminos de herradura el Arroyo de la Hoz y una extensa zona de roquedo calizo que se extiende al noroeste del municipio.

Desde la Fuente de la Teja y en dirección noroeste hay que seguir la acequia, que conducirá hasta un pequeño azud para la derivación de las aguas del Río de Las Fuentes. Muy cerca se encuentra el paraje de Las Fuentes, donde afloran numerosos manantiales que tras un corto trayecto aportan sus aguas al Río Laguna.

A partir de aquí, tras diez minutos de recorrido, el camino se adentra en un desfiladero por donde circula un arroyo. Las dificultades del relieve obligan a que el camino abandone el fondo del barranco y ascienda por la margen izquierda hasta el paraje de Las Corralizas, para tomar la dirección de El Cerrajón. En el pequeño ascenso realizado no deben pasar desapercibidos los hornos de cal que aparecen a ambos lados del camino.

La hoz labrada entre paredes de rocas calizas es protagonista durante cuarenta minutos hasta llegar al paraje de El Cerrajón. Desde aquí el camino asciende y retorna hacia el pueblo por un área más elevada. El sabinar, los numerosos pinos de tres garras y la extraordinaria visibilidad, entretienen al caminante. Se divisa grandes espacios salpicados por numerosos corrales de ganado, actualmente en ruinas o con escaso uso.

La Fuente de las Hontecillas y la Fuente del Enebro saciarán la sed antes de descender hacia Huerta por el camino que discurre por el Barranco del Molatón, en cuyos cortado se abre la Cueva de la Mora.



PR-CU 39 SENDERO DE LA VEGA

El Sendero de la Vega tiene un recorrido circular, que discurre por el margen izquierdo de la vega del Río Laguna y por la dehesa más elevada situada al este del curso fluvial. Se inicia en la parte baja del pueblo de Huerta del Marquesado, tiene un recorrido fácil y suave que permite disfrutarlo a todos los públicos.

Al salir del pueblo tras cruzar el Río Laguna se encuentra una señal que indica los dos sentidos del recorrido. Es recomendable tomar la dirección de "La Herrería", lugar al que se llega tras cincuenta minutos de suave descenso a través de un camino agrícola. A la derecha se divisan, de forma continuada, la vega y el río, elementos importantes en otro tiempo para los vecinos del pueblo. Taludes y cortados ocupados por carrascas y quejigos quedan a la izquierda del camino a lo largo de todo el trayecto.

Antes de llegar a La Herrería, edificio que se aprecia a la derecha y se encuentra en término de Campillos Sierra, se gira a la izquierda por un camino de herradura que discurre por una vereda de ganado. La densidad de vegetación arbórea aumenta a medida que el sendero se adentra en la Dehesa de las Covatillas, donde se suceden manchas densas de pinos y quejigos con pequeños claros. Tras media hora de recorrido en compañía de los sonidos del bosque se alcanza la Fuente del Rojo.

La Fuente del Rojo es el lugar ideal para descansar un rato pues esta acondicionada como merendero. Desde aquí Huerta se encuentra a tan solo veinte minutos, un tramo en el que es posible contemplar la Piedra de San Roque y remontarnos algún milenio en el tiempo.

El Sendero de la Vega es el recorrido ideal para reconocer el paso de las estaciones. El Río Laguna con su vegetación de ribera, la vega con los cultivos y los árboles caducifolios de la dehesa, muestran estampas muy diferentes a lo largo del año.

