


UÑA

Encantadora Villa serrana situada entre la laguna de su nombre y el río Júcar, en un entorno natural fuertemente marcado por los "Cortados".

Para llegar desde Cuenca deberá tomarse la CM-2105, la entrada está presidida desde el norte por los imponentes "Cortados" que observan las aguas del Júcar y de la laguna, y que parecen querer proteger el pueblo como si de una fortaleza se tratara.

Bajo esa corona rocosa, en un enclave natural único, se encuentra UÑA.

De la mano de su patrón San Roque recorreremos sus calles llenas de encanto y visitamos la iglesia de San Miguel Arcángel, del s. XIII, degustamos la gran cocina local de mano de sus restauradores, y paseamos por rutas naturales únicas, que perdurarán en nuestro recuerdo para siempre.



Información
Ayto. de Uña

Plaza de la Constitución, 1

Tlfno. 969 282 829

www.ayuntamientouna.org

Alojamientos Rurales

Fiestas 14 al 17 de Agosto (San Roque)




Comienza el recorrido en el casco urbano de UÑA rodeando "La Laguna" en dirección al mirador, desde el que podemos disfrutar de una vista espléndida de la misma, su fauna, y hacernos una pequeña idea del recorrido que vamos a realizar.

Continuamos por el camino de la piscifactoría y de la escuela de pesca, (que podemos visitar saliendonos del recorrido) para continuar por la subida al "Escalérón", donde disfrutaremos de la variada y abundante vegetación durante toda la ascensión. Una vez terminada la subida, recorreremos una pista forestal que discurre por los cortados, y donde tendremos la oportunidad de ver la grandiosa vista panorámica que se nos ofrece a lo largo de todo el camino (Uña, la Laguna, los cortados, ...y la fauna autóctona entre la que destaca el buitre).

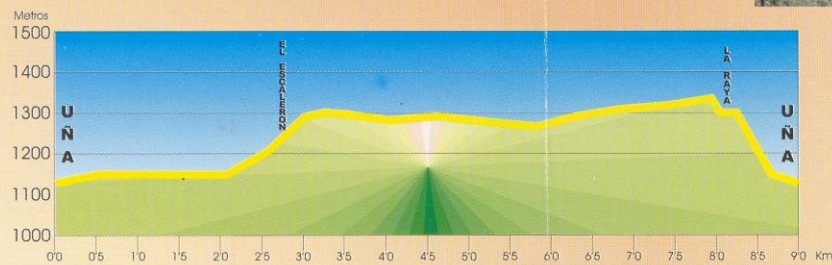


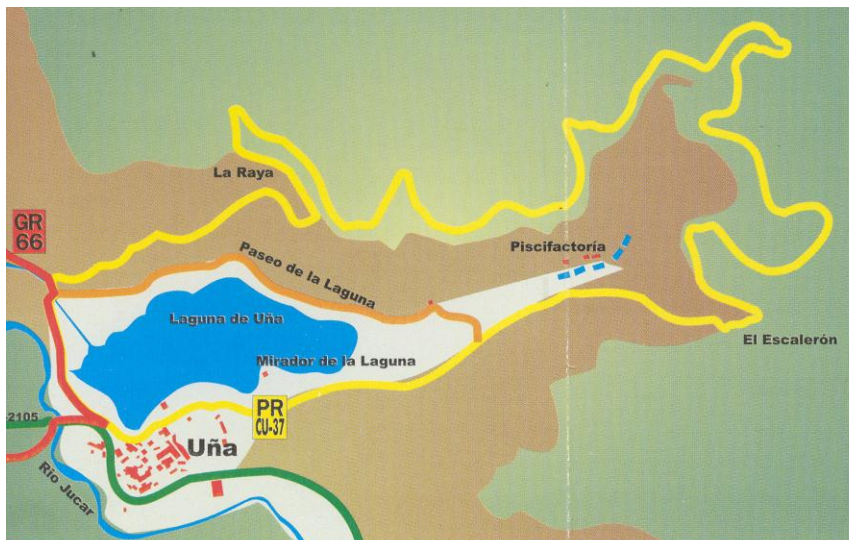
Abandonamos la pista para dirigirnos de nuevo a Uña por "La Raya" camino que atraviesa los cortados que vimos durante el resto del recorrido, y que nos hará

desembocar de nuevo en la Laguna donde coincidiremos unos metros con el GR 66 hasta finalizar nuestro sendero de nuevo en UÑA.



ATENCIÓN

Se ruega encarecidamente no transitar por la subida del escalérón y la cornisa de los escarpes en el periodo comprendido entre el 1 de Marzo hasta el 15 de Junio por la posible afección negativa a la nidificación de avifauna protegida. Asimismo se ruega no gritar durante el recorrido con el fin de evitar molestias a la avifauna.



Cotas: 1.130/1350 m.
 Dificultad: MEDIA
 Longitud: 9 Km.
 Tiempo: 2 h. 15 minutos
 Mapa IGN 1:25.000
 587-II