

## DESCRIPCIÓN DEL RECORRIDO

(Palomera-Buenache)

Para su descripción, consideraremos el recorrido dividido en tres partes:

### Palomera - Los Ceños (1) (8 Km).

El recorrido desde Palomera, sigue una senda por la margen derecha del Río Huécar, paralela al cauce, sinuoso y encajonado a lo largo de una estrecha grieta jalonada por inclinadas laderas y paredes rocosas verticales de piedra caliza, resultado de la erosión de ingentes masas de agua a lo largo de miles de años, de las que hoy sólo queda un hermoso curso de aguas tranquilas. Este será el paisaje dominante en esta primera parte del recorrido.

La senda termina en una pista, junto al nacimiento del Río Huécar en la zona conocida como El Bodegón. En este punto se separa el sendero GR 66, el cual coincide con el PR 35 desde Palomera. (El GR 66 viene recorriendo la Hoz del río desde Cuenca, y se dirige al Torcal de Los Palancares).

El recorrido pronto pasará a ser de nuevo una senda y sigue de frente, ahora paralelo al Arroyo de la Rambla, cuyo barranco se va estrechando y nos obligará a afrontar una subida más pronunciada para bordearlo, hasta encontrar una pista, en una zona próxima a Los Ceños, en la parte alta del Barranco de la Rambla.

### Los Ceños - Barranco de Los Caballeros (2) (2,5 Km).

Atrás se quedan los estrechos pasos rocosos para recorrer ahora zonas abiertas y elevadas. La subida continúa por pista, caminando junto a un vallado, por una zona mucho más abierta, hasta el Mirador del Ceño, el punto más elevado del sendero (1.322 m.), desde donde se obtiene una amplia panorámica de la Dehesa de Cotillas, y Tierra Muerta. Se continúa bajando hasta el Portillo del Tabaco, desde donde se desciende bruscamente por una senda, coincidiendo con el trazado de la Cañada Real Conquense, hasta el Barranco de los Caballeros.

### Bco. de Los Caballeros -

### Buenache de la Sierra (5,5 Km).

El resto del recorrido avanza por pista, inmersos en una zona de pinares que cubre las suaves laderas circundantes y prados de montaña de gran encanto, pasando junto al Refugio de la Dehesilla (antigua parada y albergue de ganado de la Mesta). Finalmente, dejamos atrás los pinares y atravesamos una zona sin arbolado para concluir en Buenache de la Sierra.

## Sendero de Los Ceños



El trazado está señalizado y preparado para la práctica del senderismo, pero se encuentra en un entorno medioambiental variable de montaña y su dificultad puede aumentar en función de diversos factores como la climatología, el estado del terreno o la condición física del caminante.

El usuario camina bajo su exclusiva responsabilidad, y ha de tener en cuenta estos factores cambiantes, antes y durante la marcha.

Un sendero es una instalación turístico-deportiva situada en un entorno natural de gran valor medioambiental. Debes ser respetuoso con el entorno que te rodea para preservar tan hermosos y necesarios lugares. Usa los caminos. Evita los atajos. Se recomienda utilizar calzado de montaña.

No arrojes o abandones basuras. Deposita los desperdicios al final del sendero en los lugares de recogida habituales situados en las poblaciones.

Cuidado con el fuego. Un simple cigarro puede provocar una catástrofe.



Los Si  
del sende  
poder ser  
recorrido.  
recomen  
autónoma

Las  
del  
Cami




**PR-CU  
35**

**Longitud:** 16 Km. / **Dificultad:** Media  
**Cotas:** máx. 1.322 m./mín. 1.075 m.  
**Tiempo de recorrido estimado:**  
Buenache - Palomera: 5 horas.  
Palomera - Buenache: 5 h. 20 min.



Los Senderos de Pequeño Recorrido son itinerarios ideados para la práctica del senderismo que permiten visitar zonas que no conocemos con la confianza de poder seguir el trazado gracias a una sencilla señalización ubicada a lo largo del recorrido. Se encuentran regulados y su homologación se realiza en base a unas recomendaciones y características unificadas para todas las comunidades autónomas, lo que garantiza la calidad y la uniformidad en cualquier punto del país.

Las franjas blanca y amarilla a lo largo del recorrido, nos indican el camino



## DESCRIPCIÓN DEL RECORRIDO (Buenache-Palomera)

### Buenache de la Sierra -

#### Barranco de Los Caballeros (1) (5,5 Km).

Caminando por pista, se atraviesan grandes praderas sin arbolado, pero pronto nos introducimos en una zona de gran encanto, donde se alternan los prados de montaña y el pinar que cubre las laderas circundantes, pasando junto al Refugio de la Dehesilla (antigua parada y albergue de ganado de la Mesta). Finalmente, dejamos la pista que continúa siguiendo el Barranco de Los Caballeros, para tomar una senda a mano derecha que sube bruscamente hasta el Portillo del Tabaco.

#### Barranco de Los Caballeros - Los Ceños (2) (2,5 Km).

El tramo de senda en brusco ascenso, coincide con el trazado de la Cañada Real Conquense, por donde iniciaban la migración anual miles de ovejas desde estas tierras serranas hasta las campiñas del Valle de Alcudia, en tiempos de la Mesta. Desde el Portillo del Tabaco, se continúa sobre una pista hasta el Mirador del Ceño, el punto más elevado del sendero (1.322 m.), desde donde se obtiene una amplia panorámica de la Dehesa de Cotillas, y Tierra Muerta. Ahora, caminando unos centenares de metros junto a un vallado, se inicia un largo descenso hasta el final del recorrido.

#### Los Ceños - Palomera (8 Km).

Junto al paraje conocido como Los Ceños, es necesario abandonar la pista para seguir por senda el recorrido del PR 35 hacia Palomera. Desde aquí cambia el paisaje, y el trazado se va introduciendo en un mundo dominado por la verticalidad y la roca erosionada, encajonado en el interior de hoces y barrancos y delimitados por laderas empinadas y farallones rocosos tallados, durante miles de años, por grandes masas de agua, que dejaron al descubierto cientos de caprichosas formas petrificadas.

El descenso más pronunciado se termina al llegar al interior del Barranco de La Rambla, desde donde se hace mucho más suave, siguiendo el dibujo del sinuoso curso del arroyo.

La senda que llevamos, pasa a convertirse en una pista, pero sólo hasta las proximidades del nacimiento del Río Huécar en la zona conocida como El Bodegón. En este punto se separa el sendero GR 66, el cual coincide con el PR 35 hasta Palomera. El recorrido que nos separa de Palomera se realiza sobre una senda, dejando a nuestra izquierda el hermoso curso del Río Huécar de aguas tranquilas y serpenteante trazado.