



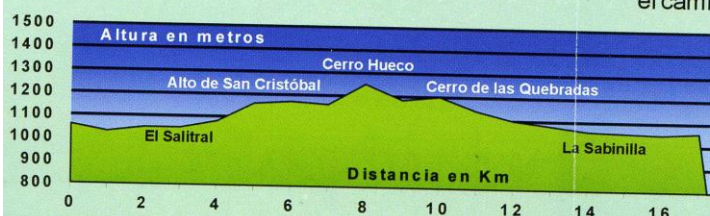
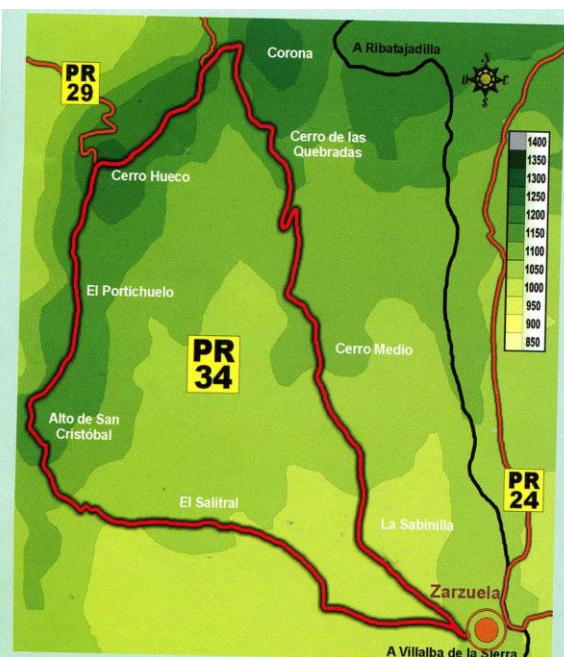


# Ruta del Cerro de San Cristóbal

**PR-CU 34 Zarzuela**


Cotas: 1.030 / 1.251 m.  
Tiempo: 4 h 15 min.

Longitud: 17 Km.  
Dificultad: MEDIA-ALTA




Empezamos el recorrido en Zarzuela (1.059 m) por el Camino de Los Collados, girando a la derecha, tomamos el camino del Barbeloso que seguimos hasta las proximidades de La Fuente de La Rubia, en la base del Cerro de San Cristóbal. Desde aquí comenzamos el ascenso al cerro (1.182 m). Una vez coronado, encontramos restos de un poblado Celtíbero. Desde este punto, seguimos recorriendo, por senda, el límite con el término de Collados, ascendiendo y descendiendo diferentes ondulaciones del terreno: Loma de los Navajuelos, La Majada del Pino Sólo, Collado del Portichuelo, El Cerro Hueco, Peña de la Monja, Cerro Medio y El Escalerón, donde se conecta con el camino de Pajares. Siguiendo por la Peña del Tío Manco y el Vallejo de la Víbora cruzamos, ya por camino, por el Rocho de la Media Luna, para seguir por la Cañada del Peral, finalizando en el Camino del Villarejo que nos acerca a Zarzuela.






Iglesia parroquial, situada en el centro del pueblo, donde se encuentra la curiosa imagen de San Ciro, patrón de la localidad



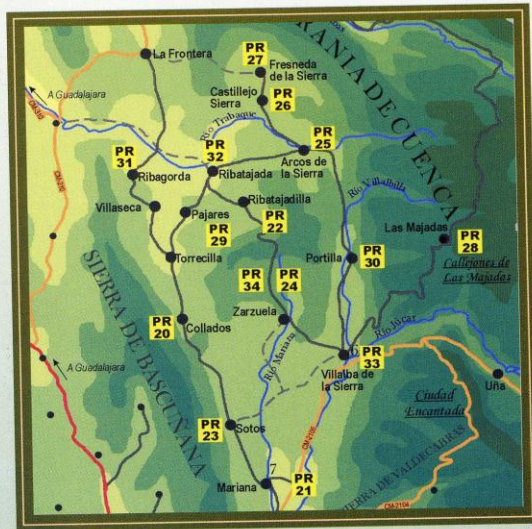
Portada de la Iglesia de Zarzuela de estilo en transición del románico al gótico, el resto más antiguo que recuerda su origen medieval. Una importante remodelación a mediados del siglo XVIII desfiguró su imagen primitiva, elevando la nave y modificando el ábside primitivo, que debió ser semicircular, sustituyéndolo por otro poligonal



Postes de dirección que señalizan el sendero PR-CU 34



Cartel informativo con las características del recorrido



AYUNTAMIENTO  
DE  
ZARZUELA



Junta de Comunidades de  
**Castilla-La Mancha**