


AYUNTAMIENTO
DE
CASTILLEJO DE LA SIERRA



Sendero de Castillejo de la Sierra

**PR-CU
26**

“Ruta de la Fuente de la Herrería”



Sendero de Pequeño Recorrido Circular

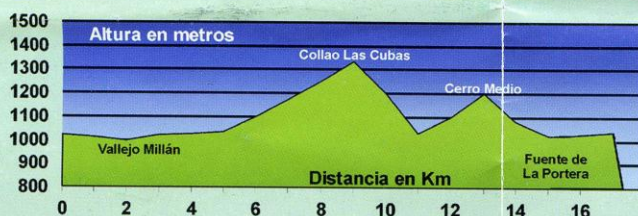
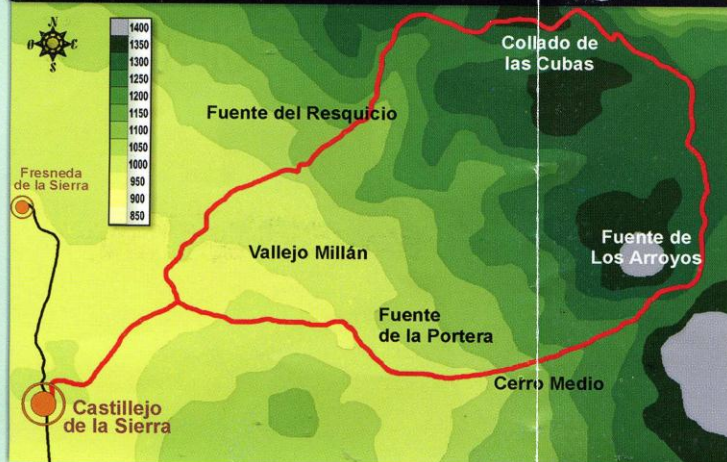
Ruta de La Fuente de la Herrería

**PR-CU
26**

Castillejo de la Sierra

Cotas:
1.000 / 1.336 m.
Tiempo: 4 h. 15 min.

Longitud: 16 Km.
Dificultad:
MEDIA-ALTA



El sendero PR-CU 26 de la FUENTE DE LA HERRERÍA en Castillejo de la Sierra parte desde la carretera hacia Fresneda por el carril y cruza la vega en dirección al camino de Poyatos.

Pasamos por las Lomas del Herrero y llegamos al término de Fresneda de la Sierra. Ascendemos por la Rocha de la Templá para continuar por la cama de La Liebre y descender al Barranco de la Calera. Por dicho barranco llegamos a la Fuente del Resquicio, desde donde continuaremos hasta llegar a la Tiná del mismo nombre. Posteriormente subiremos al Sumidero, que ya pertenece al término municipal de Cuenca, para asomarnos al Calar del Sumidero, lugar de finos pastos para el ganado, donde se sitúa la cota más alta del recorrido (1.353m.) y desde donde admiramos la

belleza del valle del río Escabas y Poyatos.

Continuamos por el Collado de Las Cubas, dejando el camino de Poyatos a la izquierda, para llegar al Collado de la Cañada Laite y descender hasta el manantial del prado de Los Arroyos.


El sendero continúa por la Fuente de la Herrería y Los Corrales hasta el Pozo del Miro, lugar donde existe una bonita cascada formada por el arroyo de la Herrería.

Bajando por el Escalerón (1.270m.) divisamos la Dehesa Boyal y los campos del Campichuelo hasta llegar a la Fuente de la Portera, antesala de la Dehesa.

La vuelta a Castillejo la realizaremos por la zona de cultivo del llano y la Sarguilla por el carril que nos conduce al punto de partida.

Castillejo de la Sierra

EL sendero de la Fuente de la Herrería tiene un alto valor etnográfico y naturalístico. Buena parte de él recupera el antiguo camino carretero que en otro tiempo era la vía de comunicación natural con la Sierra y particularmente con el pueblo de Poyatos. Camino que evoca desde el silencio el paso de resineros y del transporte de madera, oficios propios de estas tierras.



En este tramo del sendero, apreciamos el bosque de pino albar y negral, numerosos calares con las típicas sabinas, así como arces y algún acebo.

manantial del Prado de los Arroyos nos encontramos con un paisaje que invita al descanso y la tranquilidad. Aquí el agua se

manifiesta en toda su magnitud, no en vano desde este lugar se canaliza el agua hasta el pueblo para uso público.

El paraje de la Fuente de la Portera es un lugar muy popular y

concurrido pues ofrece buenas condiciones como área recreativa y zona de merienda. Desde este lugar se nos invita a un paseo por la dehesa, cuya mayor riqueza natural reside en la numerosa presencia de robles y quejigos.



Sendero salpicado de lugares pintorescos, prados, pinares, calares, sabinas, y en algunos tramos, impresionantes vistas a distintos valles, una gran riqueza paisajística y la posibilidad de compartir naturaleza

con ciervos y corzos. Todo ello junto a una población, la de Castillejo, que mantiene algunos de sus usos y costumbres tradicionales.

De vuelta a Castillejo y tras el obligado descanso en la fuente de los cuatro caños, se nos propone un paseo por sus arriscadas calles y una última panorámica desde las eras de la parte alta del pueblo, que por un lado



abre sus ojos a los campos de Ribatajada y por otro, eleva nuestra mirada hacia las altas tierras de la sierra de Las Majadas.

