

Sendero de Los Altos


PR-CU 19



 talayuelas
arteNatural

SENDEROS DE TALAYUELAS

Talayuelas-Casillas de Ranera · Serranía de Cuenca




Sendero de La Sierra

PR-CU 18

Talayuelas es un municipio situado al sureste de la Serranía de Cuenca, cuyo territorio se caracteriza por su complejidad orográfica y por el acentuado contraste entre la montaña y las áreas cultivadas.

En el municipio hay dos núcleos de población, **Talayuelas** localizado al norte y **Casillas de Ranera** situado al sur, en el límite con la Comunidad Valenciana. Entre ambas poblaciones se extiende un área montañosa, **Sierra de Talayuelas**, donde resaltan de levante a poniente: La Chupedilla en el límite con Tuejar, Peña Roya en lo alto de La Sierra y el Pico Ranera (1.430 m) es la montaña más elevada.



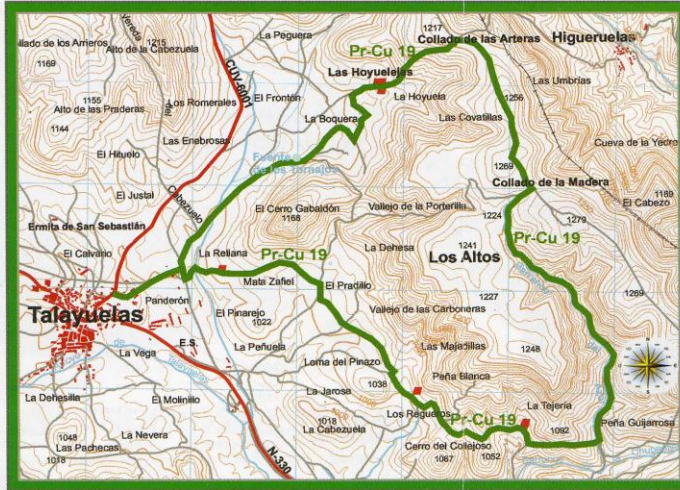
Talayuelas destaca por su entorno privilegiado, tanto por la belleza de su conjunto como por la existencia de algunos parajes de gran interés. La **Sierra** está cubierta de pino rodeno y otras especies vegetales, constituye por lo tanto, un atractivo lugar para su visita y para la práctica de actividades al aire libre como el senderismo o cicloturismo. La "**Plaza de Toros**" es un espectacular paraje resultado de la acción erosiva sobre frágiles materiales arcillosos. La **Laguna** es un humedal ideal para contemplar las aves y está catalogado como Microreserva de Fauna.

En el municipio se pueden encontrar numerosos lugares preparados para el recreo y el descanso. Hay que destacar las áreas de **Pie Mulo**, **La Olla**, y **La Fuente de las Canalejas**. El término de Talayuelas se considera la puerta de la sierra desde levante. Y tanto en Casillas como en Talayuelas existen lugares donde dormir y disfrutar de la gastronomía.

Sendero de Los Altos PR-CU 19

PR-CU 19 SENDERO DE LOS ALTOS

Longitud: 15 Kilómetros
 Tiempo estimado: 3h. 45'
 Altitud mínima: 985 m
 Altitud máxima: 1180 m
 Dificultad: Baja



El sendero PR_CU 19 partirá desde Talayuelas y terminará en el mismo. Sendero circular. La media del recorrido es de 4 km/h.




	Población
	Construcción aislada
	Carretera PR-CU 19
	Camino 500 m
	Cauce PR-CU 18
	Fuente 500 m

I.G.N. Hoja 637 IV Escala 1:25000

Señalización horizontal

	Continuidad de sendero
	Cambio brusco de dirección
	Cambio de dirección
	Dirección equivocada



Descripción

Talayuelas-Talayuelas


El sendero PR-CU 19 de Los Altos comienza en la salida de Talayuelas hacia Graja de Campalbo en la CU-V-5001 y tras unos 500 m inicia una ruta circular que recorre la zona nororiental del término municipal de Talayuelas.

El itinerario discurre en su mayor parte por caminos agrícolas y forestales y se puede recorrer en bicicleta. En el trayecto se atraviesan zonas de cultivo en las dehesas y bosques mixtos de pino negral y carrasca en las partes altas.

La fuente de los Tornajos y numerosos corrales de ganado donde destacan las "Teñas de las Hoyuelejas" enriquecen un recorrido desde donde se aprecian interesantes panorámicas.

PARAJES

- La OLLA: La hoz de la Olla y Merendero
- La LAGUNA: Microreserva Natural
- El CAÑÓN: Formación geológica
- RANERA: Fuente de Ranera
- POLÁN: Casa Polán y merendero
- Los MIRADORES: Vistas panorámicas
- FUENTES: Fuentes naturales



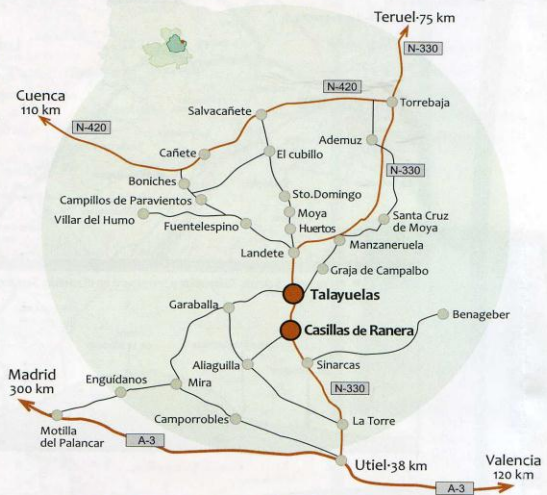
DONDE COMER Y DORMIR

- Casa rural M^a Juliana · 610 833 504
- Casa rural La Casa Grande · 618 070 268
- Casa rural Los Pinares de Rodeno · 655 163 052
- Albergue El Manantial- Campamento Alta-Lai · 687 514 381
- Casa rural El Camino · 969 36 60 67
- Campamento Pinares de Talayuelas · 653 756 050
- Bar Los Cuñaos · 969 36 32 08
- Bar Central · 969 36 32 05
- Bar Restaurante Ruíz Miguel · 969 36 31 88
- Pub Hamburguesería Plataforma · 676 599 376
- Bar Heladería Perpi · 969 36 32 36
- Pub Pinar · 619 766 797
- Bar Gasolinera Tati · 627 454 931
- Bar Cócera · 969 36 39 63
- Bar Carmen · 969 36 60 03
- Pub Bianco · 969 36 60 58
- Pub Toni · 969 36 60 72



TELÉFONOS DE INTERÉS

- Ayto. de Talayuelas · 969 36 31 51
- Guardia Civil · 969 36 31 52
- Farmacia · 969 36 31 73
- Centro Salud Talayuelas-Urgencias · (24h) 969 36 30 28
- Centro Salud Casillas de Ranera (9 a 11:30h) · 969 36 60 48
- Centro Salud Aliaguilla (11:30 a 15:00h) · 969 36 40 17
- Estación autobuses Cuenca · 969 22 70 87
- Autobuses Martínez Utiel · 96 216 81 93
- Taxi Talayuelas · 639 40 33 53
- Info Meteorológica Cuenca · 906 36 53 16



CONSEJOS Y OBLIGACIONES

1. Seguir las instrucciones de los paneles informativos y de señalización.
2. No pisar, arrancar o cortar las plantas.
3. No arrojar basuras ni desperdicios.
4. No causar molestias a la fauna.
5. Cuidar y respetar los materiales y equipamientos de uso público.

