




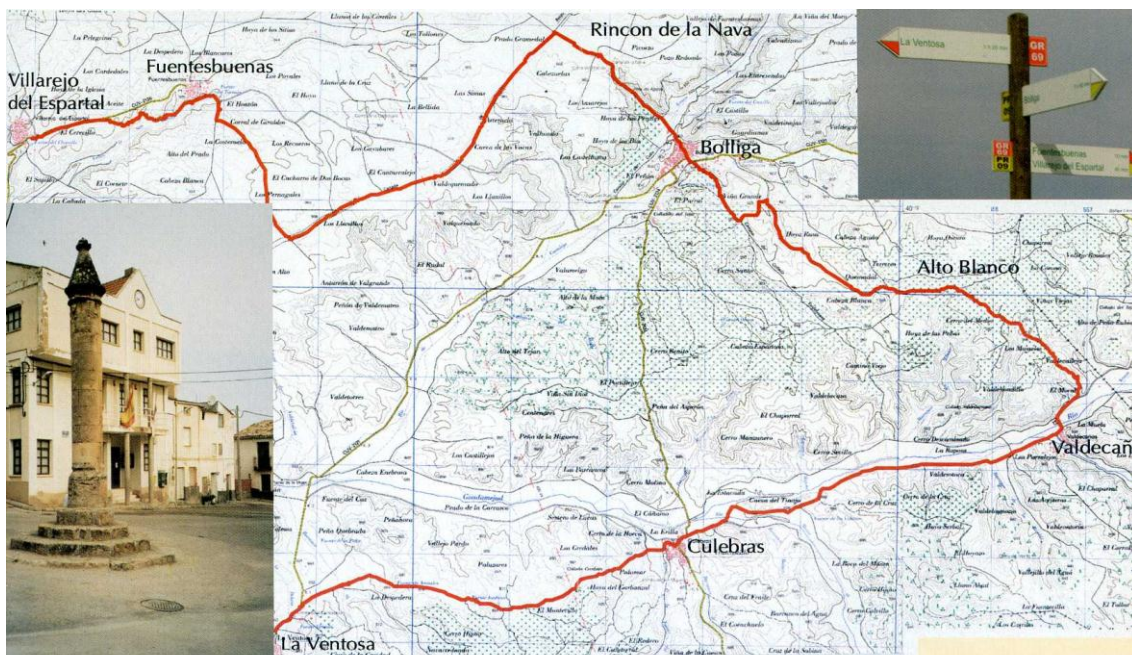
Desde Fuentesbuenas a Villarejo del Espartal el sendero sigue paralelo al arroyo San Lorenzo. Saliendo de la galería de árboles y tras un pequeño repecho continúa por el antiguo camino de la Fuente del Moro a Villarejo del Espartal, entre terrenos de labor que pugnan por hacerlo desaparecer.

Longitud: 26 km Altitudes: en perfil
Dificultad: media Tiempo estimado: 6h 30'
Alojamiento: El Moral, Valdecañas.
Epoca recomendada: Primavera y Otoño



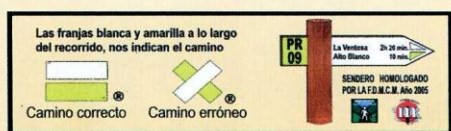
Villas de la Ventosa





El valle del río Guadamejud sirve de eje a la red hidrográfica de arroyos que han modelado su relieve.

Punto de interés geomorfológico es la Hoya de Bólliga, cubeta sedimentaria que albergó durante millones de años un lago. Algunos tramos del sendero están esculpidos sobre los sedimentos fosilizados del oleaje.



Yacimientos tardorromanos en Culebras, iglesias, ermitas y restos de castillos medievales, vestigios templarios en Villarejo, construcciones del s. XVIII, como la Casa del Inquisidor en Fuentesbuenas, son testigos del pasado que recorre este sendero.


La **vereda** o ramal de la vía pecuaria, que une la Serranía de Cuenca con la Campiña de Córdoba, coincide con un tramo del sendero entre Fuentesbuenas y Bólliga; en ella caminamos por un alto páramo, pisando suelos que sedimentó el **albiense** en el período Cretácico de la Era Secundaria. Está jalonada de corrales, construidos en pedernal, que antaño daban albergue a los rebaños trashumantes y a veces, hoy, lo dan a los locales. La vereda es transitada también por las aves migratorias; en otoño y primavera alborotan la paz de su cielo con graznidos, buscando un clima óptimo en otras latitudes.

El sendero conecta con el G.R. 69 en La Ventosa, Fuentesbuenas y Villarejo. Está señalizado con pintura, jalones y postes con flechas de dirección que facilitan todo su recorrido en ambos sentidos. Desde sus cotas más elevadas podemos admirar el paisaje de origen lacustre trabajado por la erosión posterior que ha dado lugar a las **alcarrias** o pequeños páramos colgados, que alternan con las campiñas y las vegas.



El sendero P.R. CU-9 discurre en semicírculo entre las villas de La Ventosa, Culebras, Valdecañas, Bólliga, Fuentesbuenas y Villarejo del Espartal. Se han seguido en su trazado los antiguos caminos vecinales que unían entre sí los pueblos.


La Ventosa fue en la Edad Media un señorío laico, merced del rey Alfonso XI a D. Alfonso de Sandoval; posee restos de los torreones de una "casa murada y con foso" que perteneció a D^a Constanza de Sandoval, quien junto a su esposo, en 1618, recibió del rey Felipe III la titulación de condes, que hoy mantiene D. José M^a Álvarez de Toledo, XVI conde de La Ventosa, y persona muy bien relacionada con esta tierra.



Tramo del sendero sobre sedimentos arenosos fosilizados.



Durante siglos, sobre los restos lacustres los caminantes esculpieron con sus pies el sendero.



Panorámica del valle del Guadamejud.



PR – CU 09 ALCARRIA



PR – CU 09 GIRASOLES



PR – CU 09 BOLINGA



PR – CU 09 BODEGAS