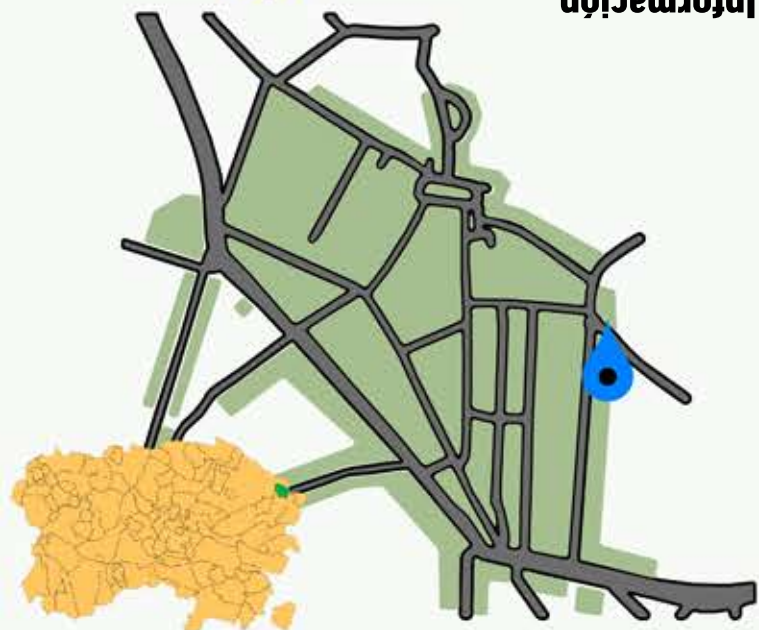




Ayuntamiento de Alamillo
Teléfono: 926735029
www.senderismoalamillo.es
www.alamillo.es
alamillo@localajccm.es

Información



Al municipio de Alamillo se llega por la carretera CM-4202. El inicio de la ruta de senderismo se sitúa al final de la calle Doctor Ferraz y al comienzo del camino Vega del Saladillo.

¿Cómo llegar?

ALAMILLO



Sendero de **Pequeño Recorrido.**

El Valle y Las Hectáreas



La Solana y Umbría del Bosque Mediterráneo.

A pesar de las continuas modificaciones provocadas por el hombre durante los siglos XIX y XX, la ruta transcurre por un paraje con un elevado grado de conservación natural. Nos encontramos en la zona sur de la comunidad de Castilla-La Mancha, limítrofe a Andalucía y Extremadura. Esta ubicación influye en las costumbres, gastronomía y cultura de la localidad. Otro valor importante de esta situación estratégica, es el clima mediterráneo, con veranos muy secos y calurosos e inviernos moderados, la vegetación dominante es la encina, lentisco, jara pringosa y labiérnago. El mayor grado de humedad lo encontramos en las umbrías, lo que permite en estas zonas la aparición de otras especies más frescas y de crecimiento más lento.



Jara Blanca (*Cistus alba*)



Jara Pringosa (*Cistus ladanifer*)

Estas especies crecen en terrenos secos, en verano la jara más común, produce ládano, (una sustancia pegajosa) utilizada contra las hernias y en perfumería como fijador de esencias



Abulaga (*Giniesta hirsuta*)



Hoja de charneca



Charneca (*Pistacia lentiscus*)



Romero (*Rosmarinus officinalis*)



Plantas Características en la Ruta.

Destacan los arbustos leñosos como, la jara, el brezo, la retama y el labiérnago. Estas especies se han utilizado para hacer remedios medicinales, como puede ser el romero para el tratamiento del asma. También han servido a la vida cotidiana, como el uso de la retama en la fabricación de escobas, o la abulaga, utilizada en las matanzas, para “somallar” el cerdo, prendiéndole fuego.



Los Chozos

La actividad económica de Alamillo, se ha basado en la agricultura y la ganadería, a lo largo del recorrido se pueden ver los vestigios de los cobijos de los pastores llamados “Chozos”. Estos se construían con palos largos, llamados “trancas” y cubiertos de capa vegetal, principalmente de centeno y retama. Al lado de estos se solían construir cercas de piedra para guardar el ganado y al anochecer protegerlo de los depredadores.



En el Valle, también podemos encontrar una fuente natural, medio de abastecimiento de agua de las personas residentes en la finca.



Especies Características de Caza Mayor



Ciervo (*Cervus elaphus*)



Corzo (*Capreolus capreolus*)



Jabato

A lo largo del recorrido, las especies que se pueden ver con mayor facilidad son el jabalí y el ciervo, por su abundancia. La ruta transcurre por dos Fincas Municipales. Su principal aprovechamiento es el ganadero y cinegético, y como secundario el aprovechamiento apícola.



Jabalí (*Sus scrofa*)



Recorrido

El recorrido de esta ruta circular discurre por el término municipal de Alamillo, pueblo manchego situado en el su-
roeste de la provincia de Ciudad Real. La ruta comienza y
acaba en el mismo lugar, concretamente en la rotonda de
calle Doctor Ferranz, popularmente conocida como “Ro-
tonda del olivo”, al contar con un ejemplar de esta especie
en ella. Todo el trayecto se desarrolla por caminos muni-
cipes, siendo un terreno cómodo para realizar la ruta. Des-
pués del primer kilómetro, a la izquierda del camino, se en-
cuentra la ermita “virgen de Fátima”, cruzando la carrete-
ra CM 4202 para adentrarse en la Finca Municipal “El
Valle”, donde se observa monte mediterráneo predomi-
nando la jara, el madroño y la encina, finalizado el tramo
de la esta finca se cruza la carretera para continuar por
camino de la Vega del Saladillo. A lo largo del recorrido se
puede encontrar la vegetación y fauna que se detalla en
este tríptico.

Recomendaciones

Mantenga una actitud responsable y respetuosa con el
medio ambiente.

No abandone ningún tipo de residuo en el medio, así
ayudará a su conservación.

Al realizar la ruta se recomienda utilizar calzado y ropa
apropiada para ello.

En época estival, procure beber abundante agua y no
olvidar llevar elementos de protección solar como gafas
de sol, crema solar y gorra.

Lleve prismáticos para poder observar mejor la fauna,
e incluso el paisaje o la vegetación.

Lleve cámara fotográfica para plasmar recuerdos de la
ruta.

Su seguridad es nuestra preocupación, pero es su res-
ponsabilidad. Teléfono de emergencias: 112.

Limitaciones

Para asegurar la conservación de la biodiversidad.



Encender
Fuego

Fumar
(01/06 al 30/09)

Acampar



Recolectar
elementos geológicos

Perros
Sueltos

Bañarse

1 Ermita de Fátima



2 Los Chozos



3 Collado del Charnecal



4 Cordel



5 Observatorio de Aves



6 Arroyo Grande



7 Las Tejas



1 Puente de los Soldados



2 Estación de Alamillo



3 Iglesia



4 Centro de Interpretación



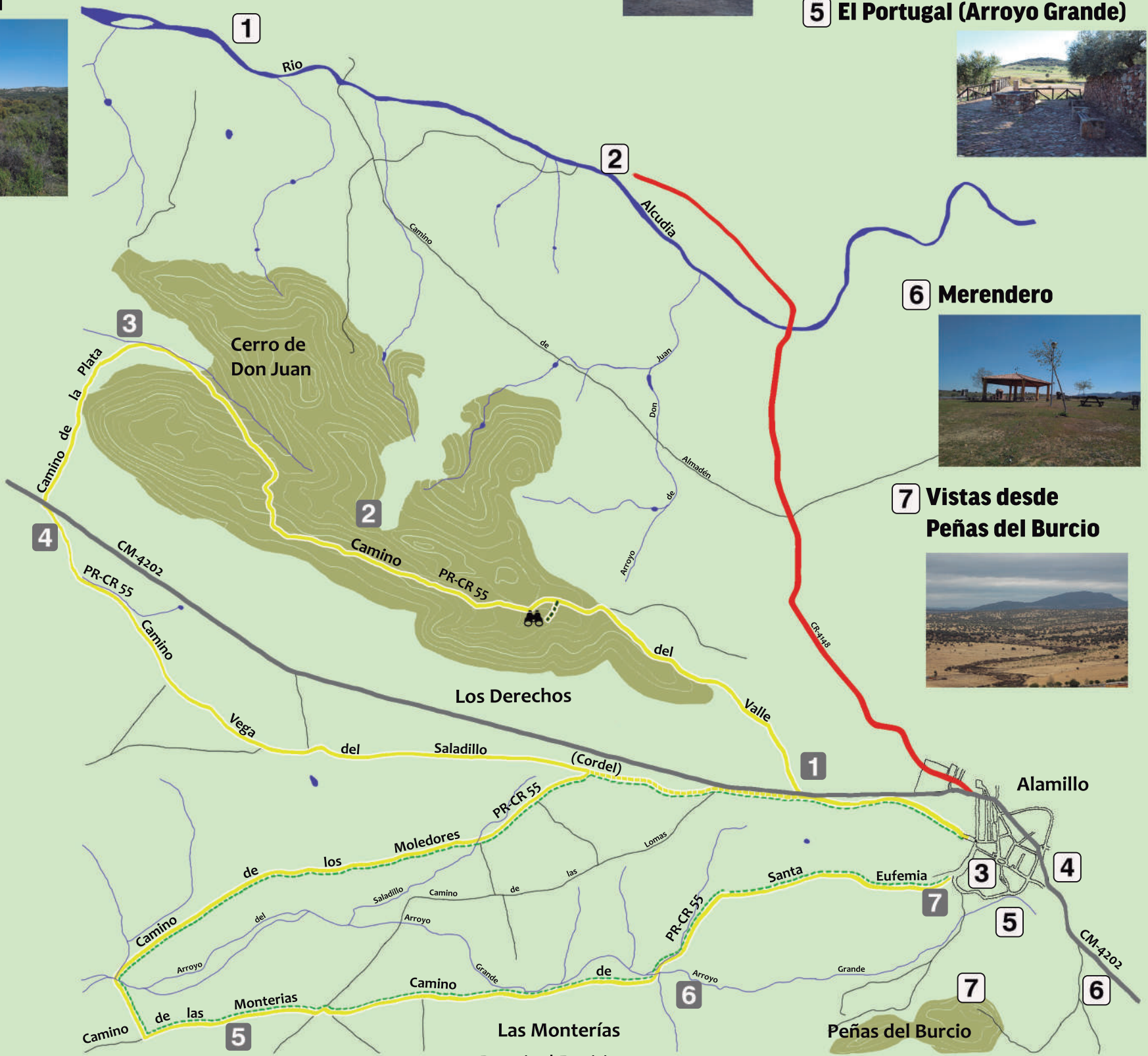

5 El Portugal (Arroyo Grande)



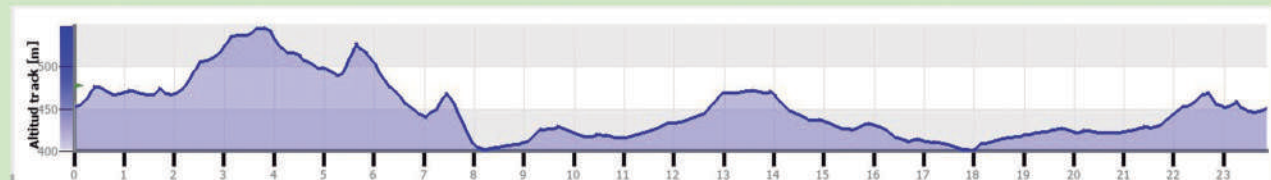
6 Merendero



7 Vistas desde Peñas del Burcio



Desnivel Positivo: 317 m
Desnivel Negativo: 330 m



Altitud máxima: 548 m
Altitud mínima: 401 m
Tiempo aproximado
en ambas direcciones:
7 horas
Dificultad baja

- Tramo Largo (21 km)
- Tramo Corto (11,56 km)
- Carretera CR 4148
- Río y Arroyos
- Caminos
- Carretera CM 4202