

PR-CR 43



Longitud: 13,060
Duración a pie aprox: 3H.
Dificultad: Baja

Tipo: Pista/Camino
Ruta: Circular
Epoca: Todo el año.

FERNANCABALLERO-EL CONGOSTO



Río Bañuelo



JARA (Cistus Ladanifer)



NUTRIA (Lutra Lutra)

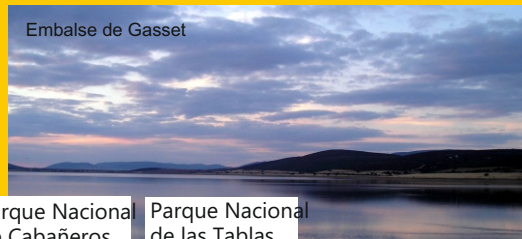
La comarca turística Entreparques se localiza en el norte de la provincia de Ciudad Real, formando una franja que se extiende de oeste a este entre los Montes de Toledo y la Llanura Manchega, contando con una superficie de 6.064 km².

La riqueza natural y cultural con la que cuenta esta comarca queda reflejada en la presencia de recursos turísticos de gran importancia, entre los que destacan los Parques Nacionales de Cabañeros y de Las Tablas de Daimiel, el Parque Natural de las Lagunas de Ruidopiedra, el Parque Arqueológico de Alarcos.

■ Parque Arqueológico de Alarcos

■ Comarca de ENTREPARQUES

■ Provincia de Ciudad Real



Embalse de Gasset

Parque Nacional de Cabañeros

Parque Nacional de las Tablas de Daimiel

Fernancaballero

Parque Arqueológico de Alarcos

Parque Natural Lagunas de Ruidopiedra

INFORMACION

Tel. Ayto.

Fernancaballero

926807140

NORMAS

- No arrojes basuras ni colillas al suelo, deposítalas en el contenedor más cercano.
- No camines fuera de los senderos o caminos indicados.
- Respeta los caminos, deja las puertas ganaderas por las que pases tal como las encuentres.
- No arranques plantas ni molestes a los animales.
- No enciendas fuego.
- Sé discreto y silencioso, observarás mejor la Naturaleza.



FEADER
EUROPA INVIERTA EN LAS ZONAS RURALES



GOBIERNO DE ESPAÑA
MINISTERIO DE MEDIO AMBIENTE Y MEDIO RURAL Y MARINO



Montes
Centro de desarrollo rural
www.montesnorite.com



INTERESANTE

Fondo Escénico:

Embalse del Gasset, Río Becea y Bañuelo y junta de los ríos, Sierra del Perro y Sierra del Gigante, Cañada Real Soriana y Dehesa de Peralvillo.

Vegetación: Encina, Eucalipto, Ciprés, Lirio, Zarzamora, Torvisco, Cantueso Espino Albar, Jara entre otros representativos de monte Mediterráneo.

Fauna: Abejaruco, Nutria, Galápago Leproso y Europeo, Garza Real, Garza Bueyera, Garza Cangrejera, Azulones, Somormujos, Cormoranes y un amplio número de especies de mamíferos, aves, reptiles y anfibios.

Fuente Techada

PERFIL DE RUTA



SIMBOLOGÍA



Continuidad de Sendero



Cambio brusco de dirección



Cambio de dirección



Dirección equivocada

PR-CR 43 TOPOGUÍA

FERNANCABALLERO-EL CONGOSTO

Km. 0,00 - Latitud:39°7'34,05" N Longitud: 3°54'17,48" W Huso UTM:30
Coordenada X: 421.785,60m Coordenada Y: 4.331.162,84m
Nuestra ruta comienza en la salida del pueblo en la Crta.711 , en dirección al embalse de Gasset por la que caminaremos 500 metros hasta llegar al canal y tras pasarlo y justo antes de cruzar el puente sobre el río Bañuelo giraremos a nuestra izquierda.

Km. 0,39 - Latitud:39°7'43,45" N Longitud: 3°54'30,59" W
Coordenada X: 421.473,65m Coordenada Y: 4.331.455,54m
Cruzamos el primer puente dejando a la derecha una enorme torre del deposito de agua, 100 metros más adelante tenemos el segundo puente, este segundo puente no lo cruzaremos girando a nuestra izquierda.

Km. 0,50 - Latitud:39°7'44,50" N Longitud: 3°54'32,60" W
Coordenada X: 421.425,75m Coordenada Y: 4.331.488,58m
Giramos a nuestra izquierda bajando el río bañuelo por su margen izquierda aguas abajo.

Km. 1,30 - Latitud: 39°7'21,62" N Longitud: 3°54'41,00" W
Coordenada X: 421.216,97m Coordenada Y: 4.330.785,16m
Llegamos a un cruce de caminos y a un puente que cruzaremos para seguir de frente por el camino asfaltado.

Km. 1,63 - Latitud:39°7'27,40" N Longitud: 3°54'51,95" W
Coordenada X: 420.955,83m Coordenada Y: 4.330.966,07

Km. 3,61 - Latitud:39°7'20,21" N Longitud: 3°56'6,24" W
Coordenada X: 419.169,64m Coordenada Y: 4.330.762,56m
Nos aparece un camino a la derecha, seguiremos por la izquierda pegados al cauce del Becea.

Km. 3,97 - Latitud:39°7'13,74" N Longitud: 3°55'53,65" W
Coordenada X: 419.469,95m Coordenada Y: 4.330.559,93m
Nos aparece a nuestra izquierda un puente que nos conduce al pueblo pasando por las casas de San Antonio, nosotros seguiremos de frente sin cruzar el puente, en este punto y durante algunos Kilómetros nuestra ruta coincide con la ruta del Quijote que abandonaremos en el descansadero situado en el congreso.

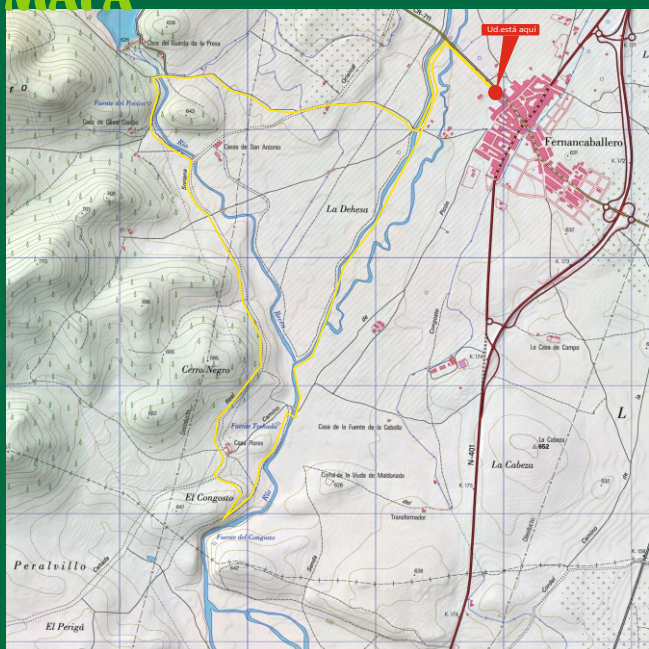
Km. 4,14 - Latitud:39°7'8,81" N Longitud: 3°55'54,66" W
Coordenada X: 419.444,27m Coordenada Y: 4.330.408,22m.
Nos encontramos un camino que nos entra por la derecha, continuamos de frente por el camino principal en dirección al tendido eléctrico.

Km. 4,48 - Latitud:39°6'59,79" N Longitud: 3°55'47,63" W
Coordenada X: 419.610,23m Coordenada Y: 4.330.128,44m.
Llegamos a un cruce de caminos, seguiremos de frente dejando ambos caminos . Seguimos dejando el tendido eléctrico a nuestra derecha.

Km. 5,20 - Latitud: 39°6'38,81" N Longitud: 3°55'35,92" W

Nombre FERNANCABALLERO
Cartografía: Hoja 759-II
escala 1:25.000 del Instituto
Geográfico Nacional

MAPA



Km. 1,74 - Latitud:39°7'27,54" N Longitud: 3°55'11,55" W
Coordenada X: 420.485,21m Coordenada Y: 4.330.975,22m
Nos entra un camino por nuestra derecha que conduce al pueblo, seguiremos de frente. En este punto se nos queda una nave ganadera a nuestra izquierda.

Km. 1,94 - Latitud:39°7'25,89" N Longitud:3°55'19,70" W
Coordenada X: 420.289,00m Coordenada Y: 4.330.926,17m
En este punto abandonamos el camino principal para girar a la derecha en dirección al embalse de Gasset.

Km. 2,17 - Latitud:39°7'27,15" N Longitud: 3°55'29,13" W
Coordenada X: 420.063,10m Coordenada Y: 4.330.967,26m
Continuamos por el camino principal sin hacer caso al camino que nos aparece a nuestra izquierda.

Km. 3,07 - Latitud: 39°7'35,16" N Longitud: 3°56'3,12" W
Coordenada X: 419.249,51m Coordenada Y: 4.331.222,70m
Llegamos a un cruce de caminos cruzaremos el puente dejando antes a nuestra derecha por el camino asfaltado a 650mts. la presa del embalse de Gasset, una vez cruzado el puente sobre el Becea giraremos a nuestra izquierda siguiendo el curso del río por su margen derecha.

Km. 3,53 - Latitud:39°7'22,79" N Longitud: 3°56'7,25" W
Coordenada X: 419.146,35m Coordenada Y: 4.330.842,24m

Km. 5,33 - Latitud: 39°6'25,65" N Longitud: 3°55'29,24" W
Coordenada X:420.041,02m Coordenada Y: 4.329.071,67m.
Seguiremos de frente sin hacer caso a los caminos que nos salen a derecha e izquierda.

Km. 6,41 - Latitud:39°6'5,17" N Longitud: 3°55'43,69" W
Coordenada X:419.687,62m Coordenada Y: 4.328.444,15m.
Llegamos a una bifurcación, tomaremos el camino de la derecha , dejando a nuestra izquierda una construcción en ruinas (Cortijo Casa Flores).

Km. 6,71 - Latitud:39°5'55,62" N Longitud: 3°55'43,42" W
Coordenada X:419.691,10m Coordenada Y: 4.328.149,34m.
Dejamos atrás Casa Flores y llegamos a una intersección, giraremos a nuestra derecha.

Km. 6,87 - Latitud:39°5'44,05" N Longitud: 3°56'7,94" W
Coordenada X:419.098,30m Coordenada Y: 4.327.798,71m.
Cogeremos el camino principal que gira a la izquierda, en este punto comenzaremos a descender hasta el río bañuelo, 700 metros aprox.

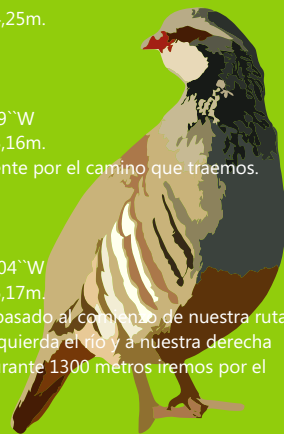
Km. 7,57 - Latitud:39°5'26,70" N Longitud: 3°55'51,57" W
Coordenada X:419.486,21m Coordenada Y: 4.327.259,63m.
En el descansadero giraremos bruscamente a la izquierda remontando río arriba, dejamos el río siempre a nuestra derecha.

Km. 9,24 - Latitud:39°6'10,07" N Longitud: 3°55'19,36" W
Coordenada X:420.273,62m Coordenada Y: 4.328.588,82m.
Subiremos aguas arriba el río hasta llegar a un paso peatonal sobre el río que cruzaremos y giraremos a la izquierda. En este cruce continuaremos por el camino que transcurre pegado al río bañuelo.

Km. 10,06 - Latitud:39°6'35,63" N Longitud: 3°55'8,42" W
Coordenada X:420.544,13m Coordenada Y: 4.329.374,25m.
Continuamos río arriba

Km. 10,40 - Latitud:39°6'43,41" N Longitud: 3°55'4,99" W
Coordenada X:420.629,12m Coordenada Y: 4.329.613,16m.
Nos aparece un cruce de caminos seguiremos de frente por el camino que traemos.

Km. 11,76 - Latitud:39°7'21,62" N Longitud: 3°54'41,04" W
Coordenada X:421.216,04m Coordenada Y: 4.330.785,17m.
Llegamos a un cruce de caminos por el que hemos pasado al comienzo de nuestra ruta, seguiremos de frente río arriba dejando a nuestra izquierda el río y a nuestra derecha unos grandes eucaliptos. A partir de este punto y durante 1300 metros iremos por el mismo trayecto que trajimos a nuestra ida.



SUGERENCIAS

- Se recomienda llevar agua ya que no existen fuentes en el trayecto.
- Usar calzado resistente y fuerte.
- Protegerse del Sol con Gorro y crema protectora.