

Km. 0,00 - Latitud: 39°2'33,51'' N Longitud: 4°10'22,42'' W
 Coordenada X: 398.496,56m Coordenada Y: 4.322.162,97m
 La ruta se inicia en el camino de Valdepuecas, el cual se localiza a la salida del núcleo urbano de Piedrabuena en la carretera que une esta localidad con Porzuna y antes de llegar al edificio del silo de cereales.

Km. 0,18 - Latitud:39°2'38,31'' N Longitud: 4°10'18,25'' W
 Coordenada X: 4398.598,74m Coordenada Y: 4.322.309,64m
 En este punto nos aparece un camino a nuestra derecha, continuamos de frente..

Km. 0,29 - Latitud:39°2'41,25'' N Longitud: 4°10'15,39'' W
 Coordenada X: 398.668,62m Coordenada Y: 4.322.399,38m
 En este punto aparece una bifurcación bien definida, donde tomaremos el camino de la izquierda.

Km. 0,77 - Latitud: 39°3'6,34'' N Longitud: 4°10'12,03'' W
 Coordenada X: 398.759,35m Coordenada Y: 4.323.171,83m
 Nueva bifurcación de caminos donde continuaremos por el de la derecha, dejando a la izquierda el camino de Ardales. A partir de aquí podemos observar a ambos lados un paisaje de longueras (parcelas estrechas y muy alargadas) separadas por lindes de piedras volcánicas negras y setos vivos donde abundan los arzollas (almendros silvestres).


Km. 3,44 - Latitud:39°4'14,33'' N Longitud: 4°9'33,98'' W
 Coordenada X: 399.700,55m Coordenada Y: 4.325.255,99m
 Aparece un camino a la izquierda que lleva a una casa con una nave ganadera. Continuamos de frente no tomando este camino, ni ningún otro que salga a la derecha y a la izquierda.

Km. 4,09 - Latitud:39°4'32,63'' N Longitud: 4°9'21,43'' W
 Coordenada X: 400.009,37mCoordenada Y: 4.325.816,46m
 Después de descender nos aparece un camino a nuestra derecha, continuamos de frente por el que traemos.

Km. 4,37 - Latitud:39°4'41,53'' N Longitud: 4°9'19,96'' W
 Coordenada X: 400.048,12mCoordenada Y: 4.326.090,30m
 Nos aparecen caminos a nuestra izquierda, nosotros nos mantendremos siempre por el de nuestra derecha.



DEBEMOS TENER CUIDADO
 CON LAS PUERTAS CERRADAS
 NO ABANDONAR EL CAMINO



km. 4,42 - Latitud:39°4'43,19'' N Longitud:4°9'19,29'' W
 Coordenada X: 400.065,02m Coordenada Y: 4.326.141,39m
 Continuamos de frente por el camino que traemos.

Km. 5,49 - Latitud:39°4'59,17'' N Longitud: 4°9'5,44'' W
 Coordenada X: 400.403,96m Coordenada Y: 4.326.629,57m
 Cambio brusco a nuestra izquierda, en este punto nos separamos de la ruta marcada como Volcán de la arzollasa- Piedrabuena.

Km. 5,69 - Latitud: 39°5'5,73'' N Longitud: 4°9'5,98'' W
 Coordenada X: 400.395,85m Coordenada Y: 4.326.831,88m
 Se bifurca el camino, continuamos por el de nuestra derecha que pocos metros más adelante se rodea de arbustos.

Km. 5,94 - Latitud:39°5'13,21'' N Longitud: 4°9'2,25'' W
 Coordenada X: 400.486,00m Coordenada Y: 4.327.061,36m
 Nos entra un camino por nuestra derecha, continuamos de frente por el camino que traemos.

SUGERENCIAS

- Se recomienda llevar agua ya que no existen fuentes en el trayecto.
- Usar calzado resistente y fuerte.
- Protegerse del Sol con Gorro y crema protectora.

Km. 7,25- Latitud:39°5'51,47'' N Longitud: 4°8'48,70'' W
 Coordenada X: 400.826,59m Coordenada Y: 4.328.236,86m
 Continuamos por el camino que encontramos detrás de las naves en dirección Norte.

Km. 8,08 - Latitud: **39°6'14,10'' N Longitud: 4°8'29,54'' W**
 Coordenada X: **401.295,54m**Coordenada Y: **4.328.928,68m**
 50mts. antes de llegar a un cortafuego nos encontramos una puerta que debemos abrir y continuar por el sembrado hasta encontrarnos de nuevo a pocos metros una valla cerrada.

Km. 8,13 - Latitud: **39°6'15,60'' N Longitud: 4°8'29,08'' W**
 Coordenada X:**401.307,25m** Coordenada Y: **4.328.974,74m**
 Cruzaremos la valla y continuaremos por el camino que nos aparece al otro lado, siempre dejando el arroyo temporal a nuestra izquierda.

Km. 8,43- Latitud:**39°6'23,09'' N Longitud: 4°8'20,81'' W**
 Coordenada X:**401.508,68m**Coordenada Y: **4.329.203,23m**
 Llegamos a un cruce con un camino en buen estado, giraremos a nuestra derecha para a pocos metros encontrarnos una puerta.

Km.8,50 - Latitud: **39°6'24,83'' N Longitud: 4°8'19,65'' W**
 Coordenada X: **401.537,18m** Coordenada Y: **4.329.256,47m**
 Cruzaremos la puerta para continuar de frente, en este tramo el camino desaparece por lo debemos continuar en dirección Norte hacia la vegetación que vemos detrás de las casas de las peralosas de enmedio que vemos a nuestra izquierda a unos 300mts, para de nuevo encontrar el camino.

Km.8,84 - Latitud:**39°6'34,48'' N Longitud: 4°8'21,66'' W**
 Coordenada X:**401.492,67m**Coordenada Y: **4.329.554,57m**
 Nos encontramos de nuevo con un camino dejando atrás las casas y continuando en dirección Norte, con un camino con vegetación arbustiva a ambos lados.

Km. 9,48 - Latitud:**39°6'54,29'' N Longitud: 4°8'15,17'' W**
 Coordenada X:**401.656,17m**Coordenada Y: **4.330.163,28m**
 Nos aparece un pinar circular a nuestra derecha, una vez lo hayamos sobrepasado dejándolo a nuestra izquierda, seguiremos por el camino que va pegado a la valla hasta llegar a la altura de segundo núcleo de casas.

Km. 9,96 - Latitud:**39°7'7,45'' N Longitud: 4°8'4,82'' W**
 Coordenada X:**401.909,82m**Coordenada Y: **4.330.565,71m**
 Nos encontramos con un camino a nuestra izquierda en dirección a las casas de las peralosas del pinar, giramos a nuestra izquierda en dirección a las casas y desde estas encontramos un camino pegado al monte bajo que va cercano a la ladera de la carretera.

Km. 10,52 - Latitud:**39°7'19,22'' N Longitud: 4°7'47,21'' W**
 Coordenada X:**402.337,28m**Coordenada Y: **4.330.923,47m**
 Nos encontramos una puerta que esta cerrada , debemos cruzarla y continuar de frente.

Km. 10,59 - Latitud:**39°7'20,24'' N Longitud: 4°7'44,58'' W**
 Coordenada X:**402.400,74m**Coordenada Y: **4.330.954,09m**
 Cruce de caminos, giramos a nuestra izquierda iniciando una subida bastante pronunciada, en este punto enlazamos con la Cañada Real Toledana hasta el final de nuestra ruta en el puerto de los majales a 500mts de este punto.

Km. 10,89 - Latitud:**39°7'29,53'' N Longitud: 4°7'46,59'' W**
 Coordenada X:**402.356,07m**Coordenada Y: **4.331.241,04m**
 Nos aparece un camino que gira a nuestra izquierda para salir a la carretera, debemos seguir de frente unos metros hasta coronar el puerto.

Km. 10,97 - Latitud:**39°7'32,02'' N Longitud: 4°7'45,20'' W**
 Coordenada X:**402.390,42m**Coordenada Y: **4.331.317,29m**
 Puerto de los majales.

PR-CR 40



Longitud: 10,9 Kms.
Duración a pie aprox: 2,30h. Ruta: Lineal
Dificultad: Baja

Tipo: Camino (desaparecido en algún tramo)
Epoca: Primavera, Otoño e Invierno

PIEDRABUENA/PUERTO MAJALES



DEHESA DE LAS PERALOSAS

La comarca turística Entreparkes se localiza en el norte de la provincia de Ciudad Real, formando una franja que se extiende de oeste a este entre los Montes de Toledo y la Llanura Manchega, contando con una superficie de 6.064 km².

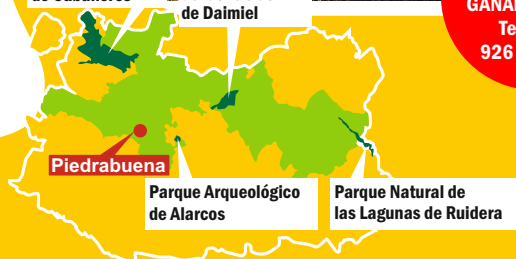
La riqueza natural y cultural con la que cuenta esta comarca queda reflejada en la presencia de recursos turísticos de gran importancia, entre los que destacan los Parques Nacionales de Cabañeros y de Las Tablas de Daimiel, el Parque Natural de las Lagunas de Ruidera y el Parque Arqueológico de Alarcos.



Parque Nacional de Cabañeros

Parque Nacional de las Tablas de Daimiel

PRECAUCION
PUERTAS CERRADAS
GANADO SUELTO
Tel. Ayto.
926 76 20 45



- Parques
- Comarca de ENTREPARQUES
- Provincia de Ciudad Real

NORMAS

- No arrojes basuras ni colillas al suelo, deposítalas en el contenedor más cercano.
- No camines fuera de los senderos o caminos indicados.
- Respeta los caminos, deja las puertas ganaderas por las que pases tal como las encontraste.
- No arranque plantas ni molestes a los animales.
- No enciendas fuego.
- Sé discreto y silencioso, observarás mejor la Naturaleza.

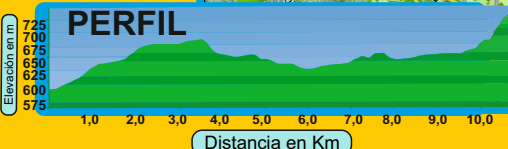


MAPA SIMBOLOGÍA

- Continuidad de Sendero
- Cambio brusco de dirección
- Cambio de dirección
- Dirección equivocada



Majuelo



Nombre: IPORZUNA, II PIEDRABUENA
Cartografía: 759 IGN
Escala: 1:25.000 del Instituto Geográfico Nacional
2 km