

SERVICIOS Y CENTROS DE INFORMACIÓN:

- TRANSPORTES PÚBLICOS: La empresa Frahermar ofrece servicios de autobuses desde Almería a. Telfs.: 950 26 77 16 y 950 26 64 11.
- PUNTOS DE INFORMACIÓN: Ayuntamiento de Alboloduy Telf: 950 64 48 48.
- ASISTENCIA SANITARIA: Farmacia de Alboloduy Telf: 950 64 48 55. Consultorio mé dico Telf: 950 64 47 32.
- FUENTES DE AGUA: En la plaza de La Fuente podemos ver los antiguos lavaderos.
- BODEGAS: La Bodega de Alboloduy se puede visitar previa cita.
- BARES Y RESTAURANTES: Alboloduy dispone de servicios de bares y restaurantes.

SERVICIO DE AYUDA Y SOCORRO: Tel.: 112

La guí a cumple las normas que la Federación Andaluza de Montañismo recomienda para la publicación de topoguí as de itinerarios de pequeño o recorrido balizados y homologados (PR-A 16)




Por la Rambla del Arquillo



Inicio Senda “Salto del Caballo”



Ermita de Santo Cristo de la Humildad



Chimeneas de las Hadas

El itinerario de Pequeño o Recorrido aquí descrito se encuentra en un entorno natural de montaña, bajo la acción de los efectos atmosféricos y humanos incontrolados, por lo que los datos, características y descripción del itinerario pueden sufrir cambios. Los editores de esta topoguía a no se hacen responsables de los cambios producidos por estos (ver fecha de edición).

Esta topoguía a ha sido editada por la Diputación de Almería a en Marzo de 2009.



Ermita de las Ánimas

CARACTERÍSTICAS DE LA ZONA

OROGRAFÍA:

Este sendero discurre por las estribaciones de la Sierra Nevada Almeriense, en su extremo más oriental. Se ubica en la comarca del medio Andarax, subcomarca del bajo Nacimiento. La diversidad geológica se nos muestra de una forma muy patente cuando andamos sobre el cauce de la Rambla de los Yesos, para contrastar con las vistas del valle del Andarax que observamos durante nuestro discurrir por los cordeles de la Guardia y de la Solana. Los materiales geológicos se corresponden con los metamórficos del nevado-filábride y los sedimentarios del denominado alpujárride. Podemos disfrutar de pequeñas “cerradas”, de conglomerados y arcillas, en nuestro discurrir por las Ramblas de Los Yesos y del Arquillo. Hay algunos elementos geológicos de gran interés como chimeneas de las hadas, coladas arcillosas de formas caprichosas y “piping”. También es de gran interés la vista de los innumerables nacimientos de barrancos que podemos apreciar cuando salimos del cordel de Los Arquillos y nos vamos hacia la Loma de la Guardia, de ellos destacaremos sobre todo el barranco de Rosa. En el descenso hacia la Ermita del santo Cristo veremos gran parte del valle del Río Andarax en su confluencia con la cuenca del río Nacimiento.

RESEÑAS ANTRÓPICAS:

Tenemos citas prehistóricas de este pueblo alpujarreño que se remontan a seis siglos antes de cristo, en el período Neolítico, y más concretamente en la llamada Tercera fase de la Edad del Bronce. Hallazgos realizados en el Peñón de la Reina así lo atestiguan. Nada más iniciar el sendero, junto al Peñón del Moro; vemos a nuestros pies los aprovechamiento agrícolas que producen sus habitantes junto a las márgenes del encauzado río Nacimiento. Apreciaremos algunas huertas con frutales, olivos y cítricos. En la salida del sendero a la Rambla de los yesos podemos ver unas oquedades en las paredes que son unas antiguas yeseras usadas hoy en día como corralones para el ganado y otros menesteres. A la izquierda apreciaremos una presa, llamada del Salto del Caballo, que da nombre a la senda local y al área recreativa. Al salir de la Rambla del Arquillo podemos ver los aprovechamientos que se hacían en estas tierras mediante algunas plantaciones de gentes que vivían en cortijos, de los que dejaremos unas ruinas a nuestra derecha. Saldremos a pista forestal hasta salir a la Balsa de Illar donde podemos estudiar cómo se lleva a cabo la recogida de las aguas para la misma. Ya en el Cordel de la Solana veremos también otra balsa natural, tipo Cocón y una era, para aventar los cereales, colocada en estratégico collado. Saldremos por la Ermita del santo Cristo y volveremos de nuevo a Alboloduy.

CLIMA:

La posición geográfica que ocupa este pueblo de la Alpujarra Almeriense, así como la altura y la proximidad al Mediterráneo, condicionan una climatología relativamente suave en cuanto a sus temperaturas. Las precipitaciones no son cuantiosas estando las medias alrededor de los 300 mm. por metro cuadrado y año. Además la insolación es elevada, en torno a las 3000 h anuales. Todo ello hacen que nos encontremos en una zona semiárida.

FLORA:

Podemos diferenciar varios tipos de vegetación según por donde estemos en el sendero. En el inicio hay algunas huertas con olivos, naranjos y herbáceas de cultivo que varí an según la época del año. Encontramos un bosquecito de repoblación de pino, junto al área recreativa. Ya en la rambla encontramos las plantas típicas de una vegetación de ribera compuesta por la adelfa (*Nerium oleander*), retama (*Retama sphaerocarpa*) y taray (*Tamarix bobeana*) principalmente. Cuando salimos de los cauces nos encontramos con matorral mediterráneo formado por gran variedad de plantas entre las que abundan la albaida (*Anthyllis cytisoides*), el esparto (*Stipa tenacissima*), la jarilla almeriense (*Helianthemum almeriense*), la bolina (*Genista umbellata*), el gamoncillo (*Asphodelus fistulosus*) y la estepa o jara blanca (*Cystus albidus*).

FAUNA:

En nuestro recorrido podemos encontrarnos algunas rapaces sobrevolando nuestras cabezas en las zonas de los cordeles. En las zonas húmedas de las ramblas se suelen encontrar evidencias de la presencia del jabalí con sus típicos hociqueos en los barroes. Es posible que veamos algún rebaño de cabra montés y algún que otro zorro. Los reptiles también están representados por lagartijas y lagartos, así como alguna culebra de escalera. Los anfibios, ranas y sapos, los podemos encontrar en la balsa de Illar.

SITUACIÓN GEOGRÁFICA:

Nos encontramos en la provincia de Almería. Comarca del Medio Andarax, subcomarca del Bajo Nacimiento. Alboloduy pertenece a las Alpujarras almerienses y se encuentra a unos 35 km de la capital.

DATOS DEL ITINERARIO:

Lugar de salida y llegada: Alboloduy
Cómo llegar: Desde Almería por la N-340 hasta Benahadux y tomar la carretera de Las Alpujarras. En Huechar giramos por la derecha por la A-1075, volviendo a girar a la izquierda por la AL-450, antes de entrar en la carretera del Ricaveral. Pasaremos por Alhabia, Alsodux y Santa Cruz, antes de llegar a Alboloduy. Distancia: 12.200 metros. Tiempo: 4 horas. Desnivel positivo acumulado: 514 metros. Dificultad: 2 Cartografía: 1.029 (escala 1:50.000) • 1.029 3-4 (escala 1:10.000).



RECOMENDACIONES

- En época de lluvias no es recomendable andar por la Rambla de los Yesos.
- En verano debemos evitar y protegernos contra el calor.
- Llevar abundante agua y cámara de fotos.



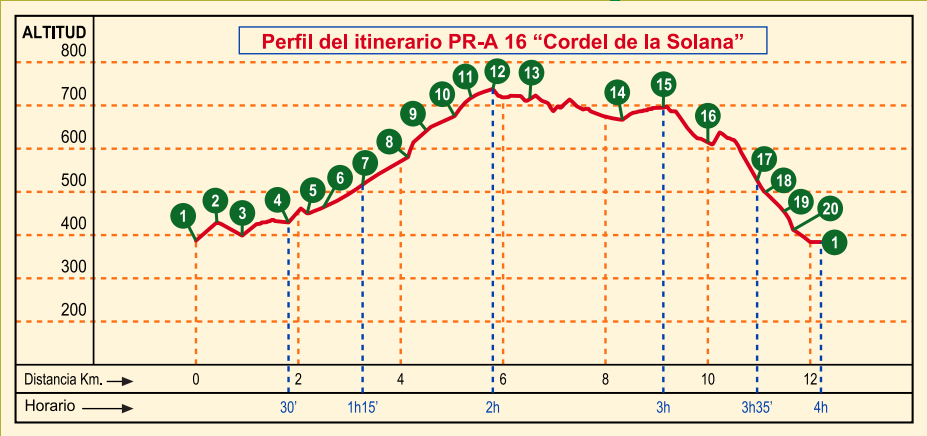
Cordel de la Solana

ALMERÍA

ALBOLODUY

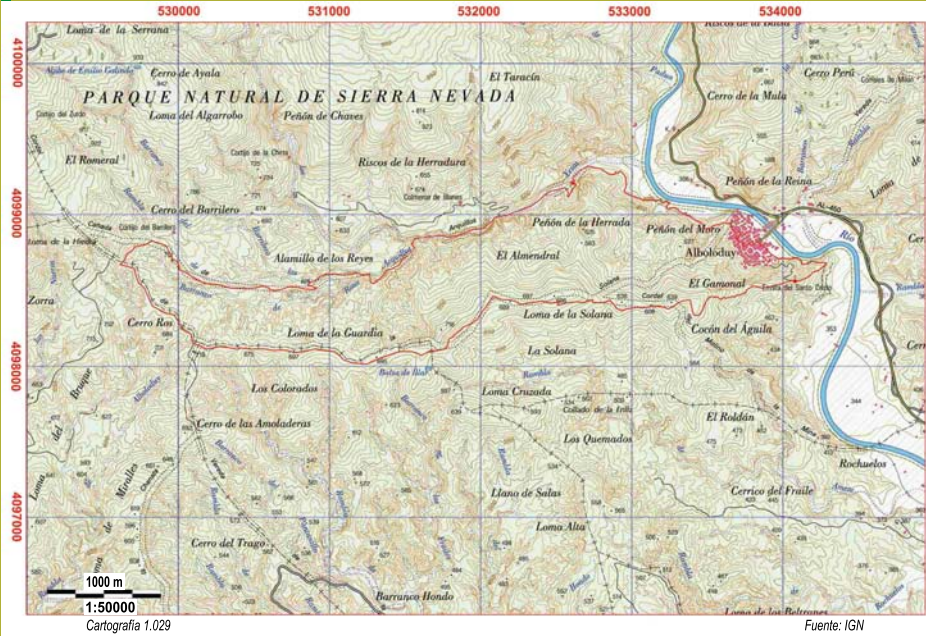


PR-A 16 Cordel de la Solana • ALBOLODUY (Almería)



PUNTOS DE INTERÉS durante el itinerario:

N	NOMBRE	ALTITUD	DISTANCIA	HORARIO	Coord. UTM
1	Iniciamos recorrido junto a la Iglesia	382	0	0 h	4988878
2	Paneles de la senda local y del PR A-16	428	385	10 min.	4988910
3	Giramos Izq. Junto cortijo	397	896	20 min.	4988927
4	Salimos a Rambla de los Yesos, junto abrigo	430	1.656	30 min.	4988934
5	Área recreativa del Salto del Caballo	449	2.148	50 min.	4988954
6	Dejamos cruce derecha con pista ascendente	470	2.607	57 min.	4988957
7	Giramos izq. Por la Rambla del Arquillo	516	3.251	1h 15 min.	4988961
8	A la izquierda por el cordel de Los Arquillos	580	4.115	1h 30 min.	4988963
9	Dejamos unas ruinas a la derecha de la vereda	647	4.579	1h 40 min.	4988965
10	Cruce con pista forestal giramos a la izq.	703	5.243	1h. 50 min.	4988967
11	Cruce, giramos de nuevo a izquierda	725	5.464	1 h 55 min.	4988969
12	Cruce con pista seguimos izquierda	737	5.786	2 h	4988971
13	Cruce con pista seguimos por la izquierda	715	6.557	2 h 10 min.	4988973
14	Balsilla de Illar, termina pista	666	8.322	2 h 40 min.	4988975
15	Balsilla del Cocón del Águila	691	9.096	3h	4988977
16	Era en un collado. Puede servir de mirador	623	9.785	3 h 15 min.	4988979
17	Mirador natural del pueblo de Alboloduy	504	11.084	3 h 35 min.	4988981
18	Cruce. Ermita del Santo Cristo	468	11.388	3 h 40 min.	4988983
19	Pasamos junto a una Era	439	11.571	3 h 45 min.	4988985
20	Salimos a otra vereda y giramos a la izq.	414	11.673	3 h 50 min.	4988987
1	Volvemos de nuevo a estar junto a la Iglesia	382	12.200	4 h	4988989



MIDE	El Método MIDE
El M.I.D.E. valora de 1 a 5 puntos (de menos a más) los siguientes aspectos de dificultad:	
MEDIO Severidad del Medio Natural	DESPLAZAMIENTO Orientación en el itinerario
ESFUERZO Cantidad de esfuerzo necesario	
2	2
2	3
Condiciones y tiempos estimados según criterios MIDE, sin paradas.	

El itinerario comienza en Alboloduy (1), junto a la Iglesia podemos encontrar sitio para aparcar los vehículos. Seguiremos unos carteles que nos indican la dirección de la Senda Local del Salto del Caballo para salir del pueblo por su parte más alta. Allí encontraremos un panel de inicio de la senda local y del PR-A 16 (2). Andaremos por una vereda viendo el Río Nacimiento a nuestra derecha. Pasaremos una pequeña cascada de agua y entraremos en un pequeño barranco para girar a la izquierda junto a un cortijo (3). El sendero discurre ahora entre unos pinos de repoblación hasta que salimos a la Rambla de los Yesos (4). Continuamos un poco por el cauce para ascender de forma brusca por la izquierda hasta un collado y bajar al área recreativa del Salto del Caballo (5), habiendo recorrido unos 2 km en unos tres cuartos de hora. Salimos de nuevo al cauce de la Rambla junto a la presa del Salto del Caballo para desplazarnos en sentido ascendente. A los trescientos metros dejamos un carril por la derecha (6) y seguimos hasta llegar a la bifurcación con la Rambla del Arquillo (7). Poco después dejaremos el cauce de esta rambla para tomar vereda por la izquierda, es el cordel de Los Arquillos (8). Damos vista al paraje del Alamillo de Los Reyes y al barranco de Rosa. Dejaremos unas ruinas a la derecha (9), hasta que salimos a una pista forestal (10). Seguimos por la izquierda unos 200 m y giramos de nuevo por otra pista que sale por la izquierda (11), la que dejamos subiría a Montenegro. Después de recorrer unos 300 m volvemos de nuevo a dejar la pista que llevábamos y tomamos la que sale por la izquierda en descenso (12) viendo los nacimientos de múltiples barrancos. Iremos realizando pequeñas bajadas y subidas siguiendo La Loma de La Guardia. Dejaremos otra pista a la derecha (13) hasta salir a la Balsilla de Illar (14), donde termina la pista y tomamos de nuevo una vereda en la zona de la Loma de La Solana. Pasaremos por el Cocón del Águila (15) iniciando al poco un descenso hacia un collado en el que tenemos una era (16). Desde este punto iniciamos un fuerte descenso en zigzaguo hasta un mirador natural desde el que vemos Alboloduy (17) que se nos queda a la izquierda del camino.

Ya vemos la Ermita del Santo Cristo (18), donde bajaremos poco después. Aquí hay una pista cementada que baja al pueblo y que dejaremos para continuar nuestro sendero por detrás de la Ermita saliendo a otra era (19). Salimos a una vereda más amplia (20) que continuaremos por la izquierda para entrar al pueblo junto a las pistas de deportes del grupo escolar y salir de nuevo junto a la Iglesia donde habíamos comenzado el sendero.

