

## Consejos Para El Caminante

- \* Evita llevar mucha ropa. Pero ten agua suficiente.
- \* Estás en un entorno privilegiado y sensible, piensa en él con respeto. Eres su invitado.
- \* Utiliza calzado adecuado (caminaremos en parte por sendas)
- \* Dejaremos en lo posible el entorno más limpio de lo que lo encontramos.
- \* Si llevas un paso regular, sin forzar, te cansarás menos.
- \* Evita atajos y respeta los senderos.

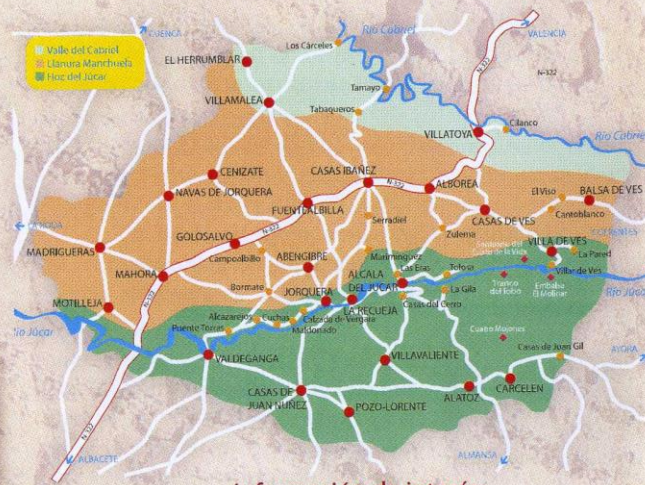
\* No te lleves ramas, ni flores, así, otras personas podrán disfrutar de su presencia. Hay especies en peligro de extinción.



- \* El grupo marchará al ritmo del más lento.
- \* No comas ni bebas en acción, siempre se hará un alto.
- \* Camina protegido del sol.
- \* Procura ir acompañado, si no es así, lleva móvil.
- \* No enciendas fuego.
- \* Saluda cordialmente a quienes te encuentres, ten en cuenta que pueden ser de mucha ayuda y estupenda fuente de información.
- \* Tómalo con calma y disfruta.



**"VIERNESANDO":** Este es el nombre que se da a una ruta que se viene realizando, con salida desde distintos parajes de pueblos de la zona y que discurre después por el Cabriel. Tiene lugar los días de Viernes Santo y Sábado Santo.



### información de interés:

-Fiestas locales: 17 de enero, 15 de mayo y del 9-15 de agosto.

-Ayuntamiento 967483001

-Centro de salud 967483162

-Cruz Roja- Ambulancia 627442112

-Guardia Civil 967483002

-Policia Local 692632223 -653781176-625162877

### Casa Rurales

-Los Benitillos 690395801

-La Derrubia 625255413

-Montes del Río 678617101

-Río Cabriel 654332399

-Torrijos 967483205

### Comidas

-Bodegón 967483205

-Callejón de Los Morritos 648775547

-La Derrubia 967486160

-El Partido 634760898

-Restaurante San Agustín 967483096

El diseño del sendero, texto y fotografías corresponden a José Miguel Rubio Blasco  
Para cualquier propuesta puedes dirigirte a rubioblasco@hotmail.com




Concejalías de Educación  
y M. Ambiente

F.E.D.E.R.

Senderos de Villamalea

## PASEO POR LAS HUERTAS

**PR-AB  
42**®



## Senderos de la Manchuela en Villamalea Valle del Cabriel



Concejalías de Educación  
y M. Ambiente



**Sendero de Pequeño Recorrido  
Circular**

## Paseo por las Huertas PR-AB 42

Llegaremos al comienzo de nuestra ruta tomando el camino que sale dirección Este, en el kilómetro 26 de la carretera CM 3201 que une Villamalea con Casas Ibáñez; o bien saliendo desde la plaza del Sol, tomando el camino a la izquierda de las bodegas Vitivinos. Cruzando la carretera, iremos siempre por el camino principal, pasando por "La Herrá", un paraje llano con fértiles tierras siempre rodeados de viñedos.



zampullín chico

Dejamos la meseta, para iniciar el descenso hacia el valle del Cabriel. Esta zona por sus especiales características está declarada como "LIC" (Lugar de Interés Comunitario) y como "ZEPA" (Zona de Especial Protección de Aves).

Al fondo, observaremos el otro lado del río (provincia de Valencia), el Moluengo (con 1.041m) y podremos adivinar, los Cuchillos y las famosas Hoces del Cabriel.

Después de 5,4 km de camino, dejaremos el coche cerca de una balsa que se abastece con agua de la fuente del Piojo, y que sirve de estupendo observatorio de fauna, especialmente de aves. (UTM 30 S 0629085-4356397).

Esta ruta por las huertas nos va a permitir entre otras cosas: conocer el sistema de construcción de la zona (con adobe, tapial, caña, madera, mampostería... humildes pero eficaces) imaginar la forma de vida de los hortelanos, ver sus hornos, adivinar los sitios para criar los animales, observar el sistema de riego, localizar los inseparables olmos siempre junto a la vivienda...

Los Borjas



dos, comprendiendo: la tierra, la piedra, la madera de pino, caña, arcilla y esparto.




La madera.- Predomina el pino (poco trabajado), en forjados de las cubiertas, entramados, atirantamientos y cargaderos. La caña.- Cubiertas, solados de pisos superiores, tabiques, escaleras, campanas de chimeneas. Esparto.- Para fijar el cañizo. Arcilla.- Para las tejas. Tierra.- Para adobes, como aislante y como parte de la masa en morteros y argamasa. Cal y yeso.- Para el blanqueado de casas, como parte de la argamasa o mortero. Piedra.- Componente fundamental en los alzados de mampostería. La construcción con adobe se inicia mediante el correspondiente cimientto, que se proyecta en vertical, generando un zócalo de mampostería con una altura de entre 0,5 y 2 metros, trabada con barro.

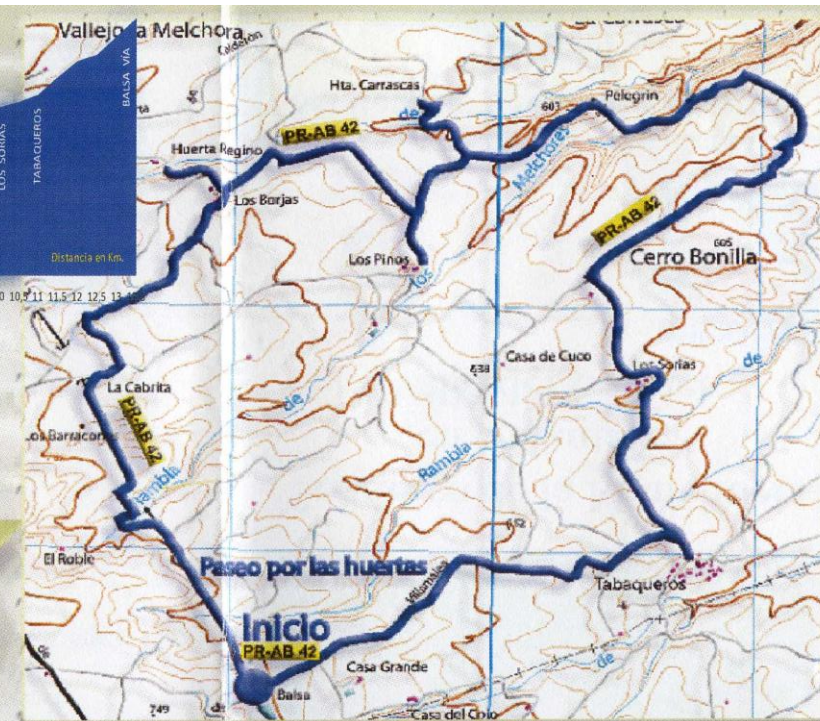
El adobe se superpone al zócalo, que actúa como elemento aislante de la humedad.

Las casas de adobe tienen propiedades bioclimáticas, ya que hacen "efecto botijo" o "vasija de barro", manteniendo una temperatura relativamente estable en su interior durante todo el año, tanto en verano con calor extremo, como en invierno con un frío intenso.

Podemos observar el azulete en las brencas de las puertas que además de decoración dicen que servía para ahuyentar a los mosquitos y también a los malos espíritus.



Horno Carreras



Ruta PR-AB 42  
PASEO POR LAS HUERTAS  
Longitud: 13,2 Km;  
Cotas Máx: 707 m, Min: 548 m; Duración recorrido  
aprox: 2 horas 57 min  
3,2 km de senda y 10 km de camino  
Sendero circular grado de dificultad baja; Diseñado  
para caminar  
Cartografía: PR-AB 42  
Mapa topográfico: 1:25.000 - 719 III  
Época recomendada: eterno, primavera e invierno



Huerta del Roble

A unos 200m de nuestro recorrido queda a nuestra izquierda el huerto Luna, caminando 1,5 km más a izquierda y derecha de la vía tenemos las casas de La Cabrita y los Barracones. Después el orden de las huertas es: Los Borjas (UTM 30 S 0628886-4358397), De Regino, De Los Pinos, De las Carrascas (0629712-4358832, con 2 fuentes), El Pelegrín (0630329-4358837), Los Soria y la aldea de Tabaqueros (0630790-4356926).