

CONSEJOS PARA EL CAMINANTE

- * Evita llevar mucha ropa. Pero ten agua suficiente.
- * Estás en un entorno privilegiado y sensible, piensa en él con respeto. Eres su invitado.
- * Utiliza calzado adecuado (caminaremos en parte por sendas).
- * Dejaremos en lo posible el entorno más limpio de lo que lo encontramos.
- * Si llevas un paso regular, sin forzar, te cansarás menos.
 - * Evita atajos y respeta los senderos.

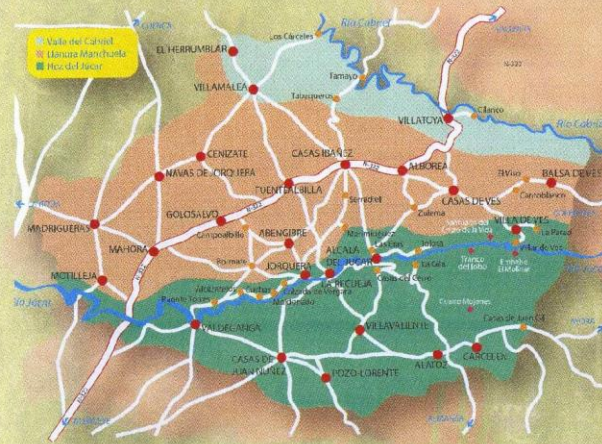
* No te lleses ramas, ni flores, así, otras personas podrán disfrutar de su presencia. Hay especies en peligro de extinción.



- * El grupo marchará al ritmo del más lento.
- * No comas ni bebas en acción, siempre se hará un alto.
 - * Camina protegido del sol.
 - * Procura ir acompañado, si no es así, lleva móvil.
 - * No enciendas fuego.
- * Saluda cordialmente a quienes te encuentres, ten en cuenta que pueden ser de mucha ayuda y estupenda fuente de información.
 - * Tómatelo con calma y disfruta.



"VIERNESANDO": Este es el nombre que se da a una ruta que se viene realizando, con salida desde distintos parajes de pueblos de la zona y que discurre después por el Cabriel. Tiene lugar los días de Viernes Santo y Sábado Santo.



información de interés:

- Fiestas locales: 17 de enero, 15 de mayo y del 9-15 de agosto.
- Ayuntamiento 967483001
- Centro de salud 967483162
- Cruz Roja- Ambulancia 627442112
- Guardia Civil 967483002
- Policía Local 692632223 -653781176-625162877

Casa Rurales

- Los Benillos 690395801
- La Derrubiá 625255413
- Montes del Río 678617101
- Río Cabriel 654332399
- Torrijos 967483205

Comidas

- Bodegón 967483205
- Callejón de Los Morritos 648775547
- La Derrubiá 967486160
- El Partido 634760898
- Restaurante San Agustín 967483096

El diseño del sendero, texto y fotografías corresponden a José Miguel Rubio Blasco
Para cualquier propuesta puedes dirigirte a rubioblasco@hotmail.com




Concejalias de Educación y M. Ambiente F.E.D.E.R.

Senderos de Villamalea

TOLLO DE LA TORTUGA

PR-AB
41[®]



Senderos de la Manchuela en Villamalea Valle del Cabriel



Concejalias de Educación y M. Ambiente




Sendero de Pequeño Recorrido Circular

Tollo de la Tortuga PR-AB 41

Para llegar al inicio del sendero, tomaremos el camino asfaltado que nos lleva a la Ermita de San Antón, y que parte de la CM 3201 en frente de la gasolinera.

Tras 7 km tomaremos un camino de tierra en dirección a la Casa Cañada, según indica un cartel. Pasada esta antigua casa de labranza, tomaremos el primer camino que encontremos a la derecha, y enseguida nos toparemos con un gran talud sobre el que hubiera transcurrido la línea férrea Baeza-Utiel. Continuando en la misma dirección que nos marca esta inacabada vía del tren, llegaremos, tras pasar un cruce de caminos, a una pequeña aldea (Huerto Jarques UTM 30 S 0628967-4360038), donde podremos aparcar. Aquí se inicia el sendero.

Hasta llegar a este punto no habremos hecho una primera idea de lo que es el valle del Cabriel en esta zona. Se puede diferenciar claramente el final de la meseta (ceja) donde se da el cultivo de la vid. Y el comienzo del valle, una zona más montañosa,



salpicada de almendros y olivos (primer gran desnivel). Al fondo el otro lado del río (provincia de Valencia), adivinamos los cuchillos, las famosas hoces del Cabriel y el Moluengo (con 1041 m.)



Estamos en un entorno que por sus especiales características está declarado como "LIC" (Lugar de Interés Comunitario) y como "ZEPA" (Zona de Especial Protección de Aves).




Las características geológicas, faunísticas y en cuanto a la vegetación son similares a las de la Reserva de las Hoces del Cabriel, que está muy próxima.

Nuestro sendero de hoy se inicia pasando por unas grandes alcantarillas de la vía, que salvan la rambla del Tollo de la Tortuga. Acompañaremos por la izquierda la Rambla Ancha, para llegar cruzando una alta pasarela a la fuente de la Huerta Carreras, donde mucha gente recoge agua para beber. Caminando por entre las casas, huertas y balsas de riego nos dirigimos al impresionante puente (0630354-4359748).



Minutos después de caminar junto a la rambla, llegaremos al Tollo de la Tortuga (0630599-4359635). En este punto tomaremos precauciones sobre todo si nos acompañan niños. En 5 minutos, y con cuidado, podemos bajar por la izquierda, (merece la pena). Continuando nuestro recorrido llegaremos a una gran piedra, en donde tendremos la foto del puente y la huerta como fondo del tolo.

Ruta PR-AB 41 TOLLO DE LA TORTUGA
 Longitud: 12 Km. (5,8 de senda y 6,2 camino)
 Cotas Máx: 611 m. Min: 446 m. Duración recorrido aprox.: 3 horas 6 min.
 Cartografía: PR-AB 41 Mapa topográfico 1:25.000 - /19 III
 Sendero circular, grado de dificultad baja
 Diseñado para caminar
 Época recomendada, otoño, primavera e invierno



Subiremos por una estrecha senda que bordea la ladera para, después, bajar hasta donde se unen las dos ramblas que llevamos a

derecha e izquierda, donde como en cualquier rambladel Valle del Cabriel, podremos disfrutar de una gran variedad botánicacaracterística de zonas con clima mucho más suave: brezo, madroños, lentisco, coronilla de fraile, espliego, romero, matarrubia, quejigos, comicabra, durillo...

Podremos caminar ahora por el fondo de la rambla, que cruzaremos alguna vez y que con ocasión de las lluvias se puede alterar o dificultar nuestro paso.

Minutos después estaremos en el cruce de ramblas y caminos junto al Cabriel. Se aconseja (opcional en nuestra ruta) acercarse a Tamayo (a 700m) para disfrutar del río y su famoso platanero (0633006-4359166 con 29,5 metros, conocido en la zona por su porte y por los bailes que bajo él celebraban los hortelanos).

Nuestro camino continúa ahora río arriba por la margen derecha, y pasaremos por la Huerta del Puntal, y Cinco Casas.

Subiremos por la senda que comunicaba las huertas del río con el descargadero (0631745-4360559). En otros tiempos esto era un camino, como lo demuestra la presencia de carriladas que descubriremos en nuestro paseo, en eo que disfrutaremos de estupendas vistas. Hasta aquí venía gente de muchos pueblos de la comarca a comprar los productos que cultivaban los hortelanos de la rica vega del Cabriel.



autillo



Huerto Jarques

En esta zona podremos disfrutar, tras las primeras lluvias de otoño, de la espectacular berrea. Volveremos de nuevo hasta la Huerta Carreras para llegar al Huerto Jarques por una senda que sale a la derecha de la fuente.