


CONSEJOS PARA EL CAMINANTE

- * Evita llevar mucha ropa. Pero ten agua suficiente.
- * Estás en un entorno privilegiado y sensible, piensa en él con respeto. Eres su invitado.
- * Utiliza calzado adecuado (caminaremos en parte por sendas).
- * Dejaremos en lo posible el entorno más limpio de lo que lo encontramos.
- * Si llevas un paso regular, sin forzar, te cansarás menos.
 - * Evita atajos y respeta los senderos.
- * No te lleves ramas, ni flores, así, otras personas podrán disfrutar de su presencia. Hay especies en peligro de extinción.
 - * El grupo marchará al ritmo del más lento.
 - * No comas ni bebas en acción, siempre se hará un alto.
 - * Camina protegido del sol.
 - * Procura ir acompañado, si no es así, lleva móvil.
 - * No enciendas fuego.
- * Saluda cordialmente a quienes te encuentres, ten en cuenta que pueden ser de mucha ayuda y estupenda fuente de información.
 - * Tómatelo con calma y disfruta.



Huerto Urraco

"VIERNESANDO": Este es el nombre que se da a una ruta que se viene realizando, con salida desde distintos parajes de pueblos de la zona y que discurre después por el Cabriel. Tiene lugar los días de Viernes Santo y Sábado Santo.



información de interés:

- Fiestas locales: 17 de enero, 15 de mayo y del 9-15 de agosto.
- Ayuntamiento 967483001
- Centro de salud 967483162
- Cruz Roja- Ambulancia 627442112
- Guardia Civil 967483002
- Policía Local 692632223 -653781176-625162877
- Casa Rurales
- Los Benitillos 690395801
- La Derrubiá 625255413
- Montes del Río 678617101
- Río Cabriel 654332399
- Torrijos 967483205
- Comidas
- Bodegón 967483205
- Callejón de Los Morritos 648775547
- La Derrubiá 967486160
- El Partido 634760898
- Restaurante San Agustín 967483096

El diseño del sendero, texto y fotografías corresponden a José Miguel Rubio Blasco
Para cualquier propuesta puedes dirigirte a rubioblasco@hotmail.com



Concejalias de Educación
y M. Ambiente

F.E.D.E.R.

Senderos de Villamalea

CUEVA DE LOS ÁNGELES

PR-AB
40[®]



Senderos de la Manchuela en Villamalea Valle del Cabriel



Concejalias de Educación
y M. Ambiente



Sendero de Pequeño Recorrido
Circular

Cueva de los Ángeles PR-AB 40

Para llegar al inicio del sendero, tomaremos el camino asfaltado que sale junto a la entrada a Villamalea de la CM 3201, entre la Cooperativa San Antonio Abad y la gasolinera, con dirección a la ermita de San Antón.

Esta zona, por sus especiales características está declarada como "LIC" (Lugar de Interés Comunitario) y como "ZEPA" (Zona de Especial Protección de Aves).

culebra de escalera




El recorrido de este sendero comienza junto a la fuente de la ermita de San Antón (UTM 30 S 0623931-4359765) y enseguida nos encontraremos caminando por un trazado sinuoso entre olivos centenarios


A la izquierda, nos acompaña la rambla de San Antón y a la derecha la rambla del Moñuzo. Después de pasar entre unos grandes ejemplares de pino piñonero. Al final del camino bajaremos para cruzar la rambla de San Antón que ahora llevaremos a nuestra derecha.

Al poco de cruzar la carreterilla que conduce a Los Cárcelos, veremos la Casa Huerta del Marqués y embalse, junto a dos hermosos ejemplares de quejigo (de los más grandes en muchos kilómetros a la redonda). En ellos descansarían en su momento multitud de ovejas, ya que estamos caminando por la "Colada del Camino de las Cabañas". Enseguida llegamos a la Cueva de Los Ángeles (0625822-4361090), donde podremos disfrutar de este hermoso rincón (al que se accede con alguna pequeña dificultad) para disfrutar de su de su frescor, encanto y paz.

Los Benitillos



En los Benitillos encantadora aldea con 5 ó 6 casas, una de las cuales se alquila como casa rural, podremos ver un interesante aseo de madera, un dragón sobre la chimenea, un horno en uso...



Ruta PR-AB 40 CUEVA DE LOS ANGELES
 Longitud: 12,8 Km;
 Cotas Máx: 720 m. Mín: 574 m; Duración recorrido aprox. 3 h
 (5,4 de senda y 7,4 de camino)
 Cartografía: PR-AB 40
 Mapa topográfico: 1:25.000- 718-IV
 Sendero circular; grado de dificultad baja
 diseñado para caminar
 Época recomendada: otoño, primavera e invierno

Continuando por el camino nos encontramos con los restos de 2 antiguos molinos (El Molinico 0626430-4362228), justo un poco antes podemos desviarnos unos 10 minutos para visitar una antigua calera.

Huerto Urraco

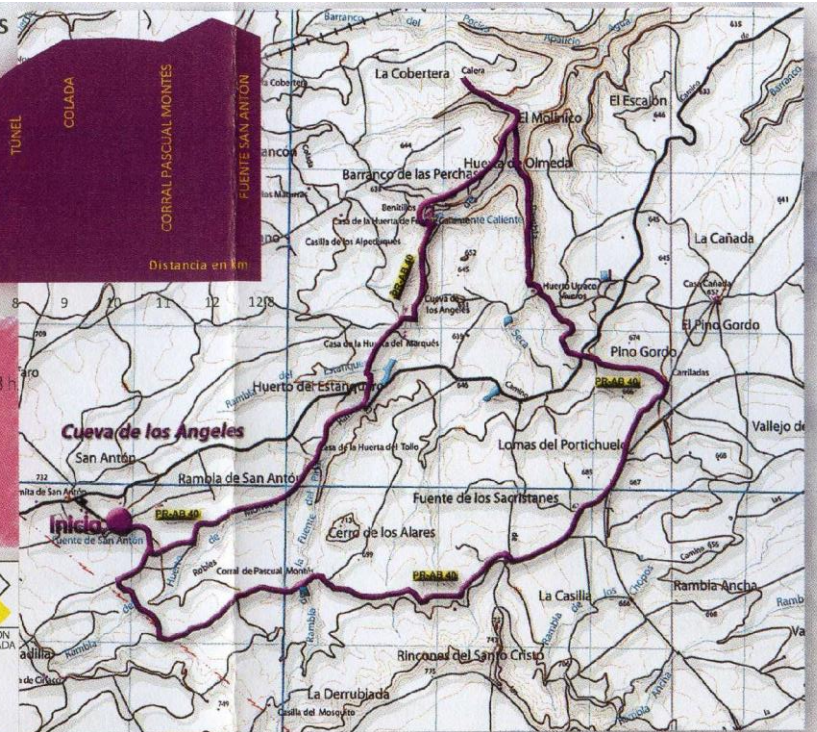


Continuaremos ahora rambla arriba para cruzarla y seguir un senda muy empinada entre el monte, que nos llevará hasta el Huerto Urraco (vivero forestal de especies autóctonas, 0626647-4361217).

Carriladas



Después de cruzar de nuevo el camino asfaltado, llegamos hasta las carriladas (0627130-4360585), que son unas huellas en la roca, hechas por el continuo paso de las ruedas de los carros de un poblado tardo romano asentado muy cerca de aquí.



Al poco de tomar un camino principal llegaremos a un gran túnel (vía inacabada de la línea Baeza-Utiel) y posteriormente a una casa de los trabajadores de esta frustrada obra.



Si al principio caminábamos entre olivos, ahora lo hacemos entre almendros, y después de cruzar de nuevo la "Colada", aparecen otros cultivos (ciruelos, viñas...).

De frente y a la izquierda vemos "La Ceja" que es la terminación de la meseta y comienzo del valle del Cabriel. Además es la divisoria de aguas entre las cuencas del Júcar y el Cabriel. Abandonaremos nuestro camino junto a una columna eléctrica, para cruzar la rambla del Moñuzo (con abundancia de quejigos) y tras pasar unas olivas, enseguida estaremos junto a la fuente de San Antón, de la que partimos. Ahora podremos aprovecharnos de esta agradable zona de recreo con asadores, bancos, mesas y entorno para reponer fuerzas.